





















































- |   |  |   |                    |
|---|--|---|--------------------|
| <b>Elementi Naturali</b>  |  |    |                    |
|    | Monte Aldone   |    | Albero monumentale |
|    | Lago Trebbico  |   |                    |
|   | Corsi d'acqua principali   |   |                    |
|  | Reticolo idrografico minore                                      |   |                    |
|  | Specchi d'acqua  |   |                    |
|  | Cinali primari   |   |                    |
|  | Cinali secondari   |   |                    |
| <b>Elementi Antropici</b>   |  | <b>Aspetto vegetazionale</b><br> Arbusteti<br> Aree percorse da incendio<br> Soprasuoli boschivi con forma di governo difficilmente identificabile<br> Cedui<br> Fustaie   |                    |
|  | Diga del Molato  | <b>Visibilità</b><br> Punti di vista privilegiati sul paesaggio<br> Visibilità Panoramica   |                    |
|  | Passo  | <b>Infrastrutturazione del territorio</b><br> Strade principali<br> Strade secondarie   |                    |
|  | Osservatorio Astronomico   | <b>Percorsi escursionistici - culturali / tematici</b><br> Trekking<br> Trekking CAI<br> Ippovie<br> Via Francigena / Via degli Abati<br> Sentiero del Tidone<br> Percorso Ciclopeditonale Tidone |                    |
|  | Giardino Botanico Alpino di Pietra Corva                         | <b>Aspetto culturale caratterizzante</b><br> Aree coltivate<br> Vigneto<br> Aree incolte<br> Filari   |                    |
| <b>Elementi storici</b>   |  | <b>Elementi interferenti</b><br> Insediamenti industriali<br> Area per attività estrattiva dismessa<br> Tralicci elettrici Alta tensione   |                    |
|  | Tessuti storici - Per approfondimenti Schede Analisi All. OC_R_3 | <b>Paesaggi locali - BOX 1</b><br> Paesaggio locale agrario<br> Paesaggio locale antropizzato   |                    |
|  | Nucleo principale  | <b>Interferenza paesaggistica</b><br> Elemento di interferenza bassa<br> Elemento di interferenza media<br> Elemento di interferenza alta<br> Elemento di interferenza elevata  |                    |
|  | Nucleo secondario  | <b>Elementi Cartografici</b><br> Limite amministrativo regionale<br> Limite amministrativo comunale<br> Base cartografica vettoriale e raster: DBTR e CTR Regione Emilia-Romagna   |                    |
|  | Tessuto agglomerato parzialmente alterato                        |   |                    |
|  | Edifici di interesse storico, architettonico e testimoniale      |   |                    |
|  | Molino   |   |                    |
|  | Rocca d'Olgisio  |   |                    |
|  | Allineamenti Borghi storici                                      |   |                    |
|  | Percorso storico consolidato                                     |   |                    |
|  | Tracce di percorso storico                                       |   |                    |

