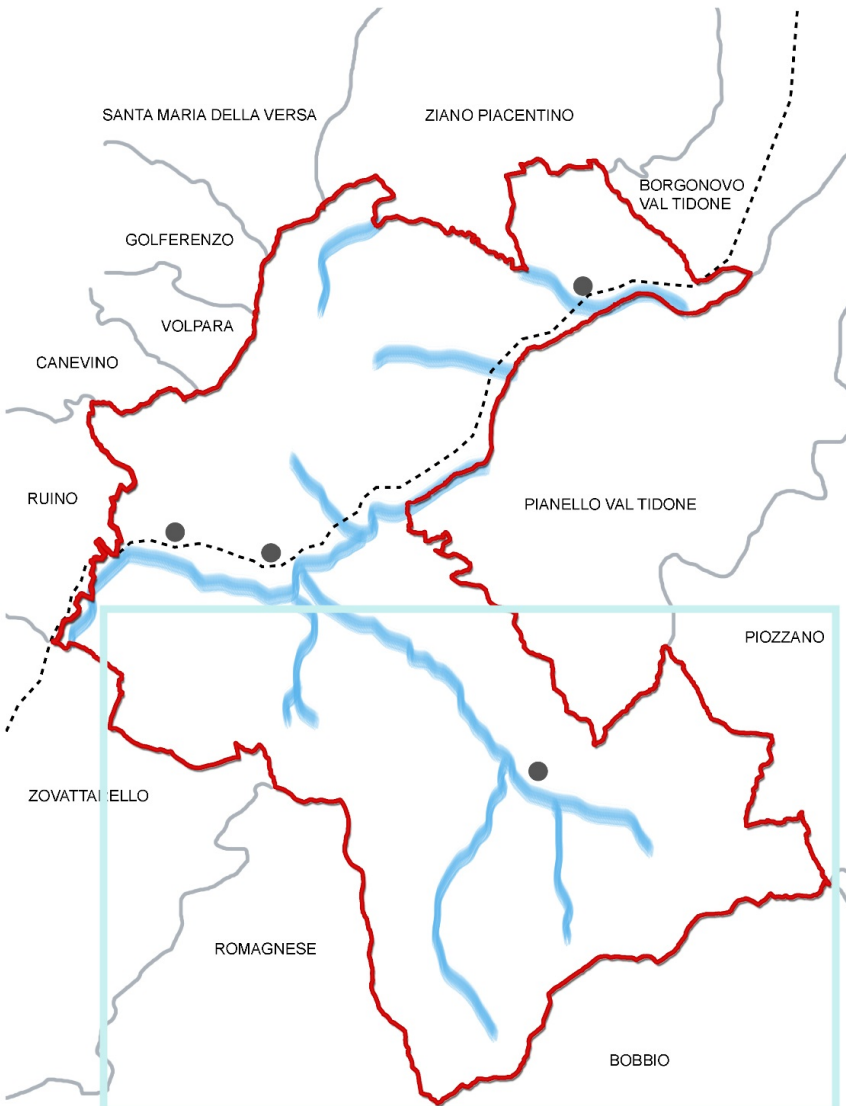








**PROVINCIA DI PIACENZA**Analisi geologiche e ambientali - Valtest
geol. Gabriele Corbelli

Rev.01 -
Rev.02 -
Rev.03 -

QC IN 02 S

Scala 1:10'000


Rete ed impianti di distribuzione energia elettrica e gas

-  Elettrodotti ad alta tensione
-  Elettrodotti ad alta tensione in progetto
-  Stazioni e trasformatori di alta tensione
-  Elettrodotti a media tensione
-  Cabine e trasformatori di media tensione
-  Rete di distribuzione gas



Impianti di produzione energie da fonti rinnovabili

-  Centrale idroelettrica - Diga del Molato

Impianti e reti di comunicazione e telecomunicazione




-  Sito per la telefonia mobile dismesso - Cà di Ferro
- Sito compatibile per l'emittenza radio-televisiva - Fontanasso
- Tratte di fibra ottica

Elementi di vulnerabilità delle reti

-  Carenza di impianti di depurazione
-  Carenza idrica

Elementi Cartografici



-  Limite amministrativo regionale
-  Base cartografica vettoriale e raster:
DBTR e CTR Regione Emilia-Romagna
-  Confine comunale