



PIANO URBANISTICO GENERALE

COMUNE DI ALTA VAL TIDONE

committente

Amministrazione Comunale di Alta Val Tidone

sindaco e assessore all'urbanistica

dott. Franco Albertini

ufficio di piano

geom. Gabriele Valorosi

arch. Lara Braga

progettista

dott. arch. Filippo Albonetti

collaboratori

dott. arch. Laura Gazzola

dott. ing. Fabio Grigoli

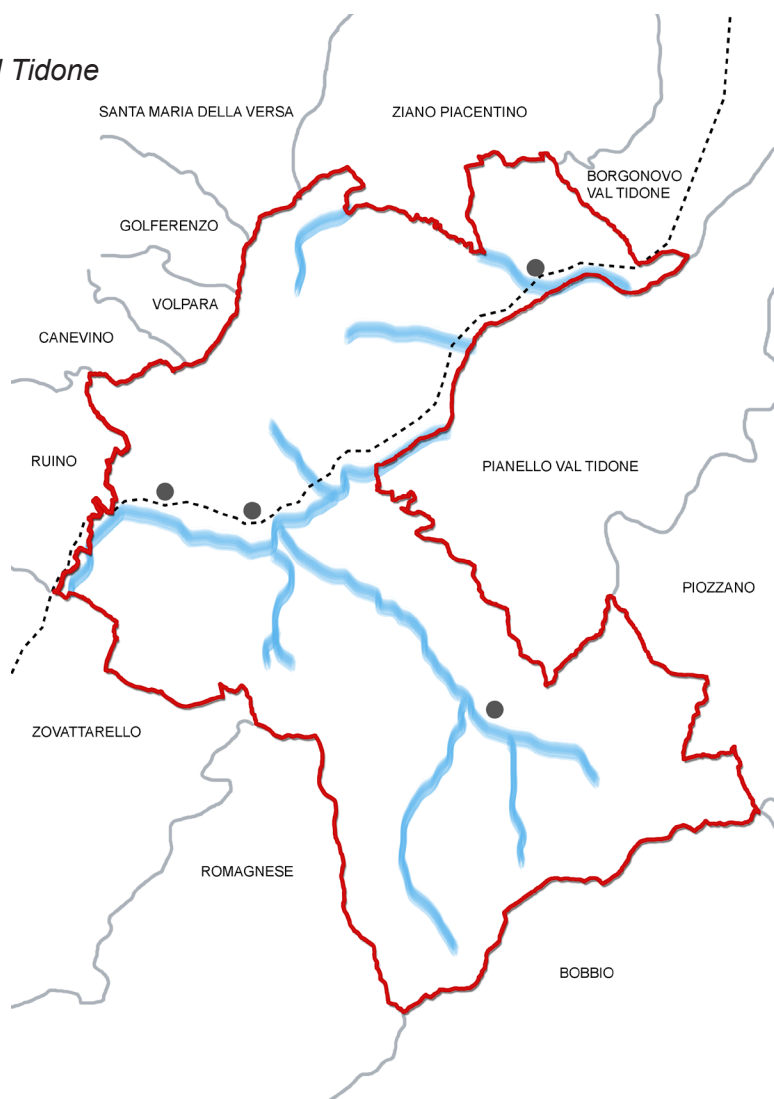
dott. arch. Matteo Tagliaferri

Valsat

ART - Ambiente Risorse Territorio S.r.l.

dott. geol. Emilia Mitidieri

dott. ing. Adelaide Pereira



QUADRO CONOSCITIVO

Rev. 01 -

Rev. 02 -

Rev. 03 -

ottobre 2019

**ALLEGATO AL QUADRO CONOSCITIVO
ANALISI E SCHEDATURA DELLE ATTREZZATURE E
DEGLI SPAZI COLLETTIVI DI INTERESSE GENERALE**

QC_R2

ALLEGATO DI APPROFONDIMENTO

**ANALISI DEGLI SPAZI ED ATTREZZATURE PUBBLICHE
NEL COMUNE DI ALTA VAL TIDONE (PC)**

INDIVIDUATE NEL PSC VIGENTE

Luglio 2019

METODOLOGIA:

Il lavoro di analisi degli spazi e delle attrezzature pubbliche nel comune di Alta Val Tidone ha riguardato tutte le aree individuate dalle Tavole (tavole "PSC_T03a_T03b_Classificazione territorio PSC") del P.S.C., Variante generale adottata nel dicembre 2017, relativa all'assetto degli insediamenti.

Le aree individuate nel capoluogo e nelle frazioni, sono state analizzate e schedate in ordine numerico crescente iniziando dalla frazione di Trevozzo.

Ogni scheda è suddivisa in due parti. La prima è relativa alle informazioni generali; la seconda è costituita da un'analisi di dettaglio delle caratteristiche qualitative oltre che da una tabella in cui sono state inserite annotazioni e sintetizzati punti di forza o criticità dell'area in oggetto.

Nella prima parte l'area è individuata tramite ortofoto, estratto della tavola di PSC con eventuali indicazioni specifiche e la classificazione funzionale, indicazioni riguardanti la localizzazione, la superficie, lo stato di attuazione e la tipologia dell' area.

La seconda parte contiene l'analisi insediativa e qualitativa inerente:

- accessibilità,
- strutture di servizio e dotazione di arredo urbano,
- presenza di percorsi interni di mobilità dolce,
- stato di manutenzione,
- proprietà pubblica/privata.

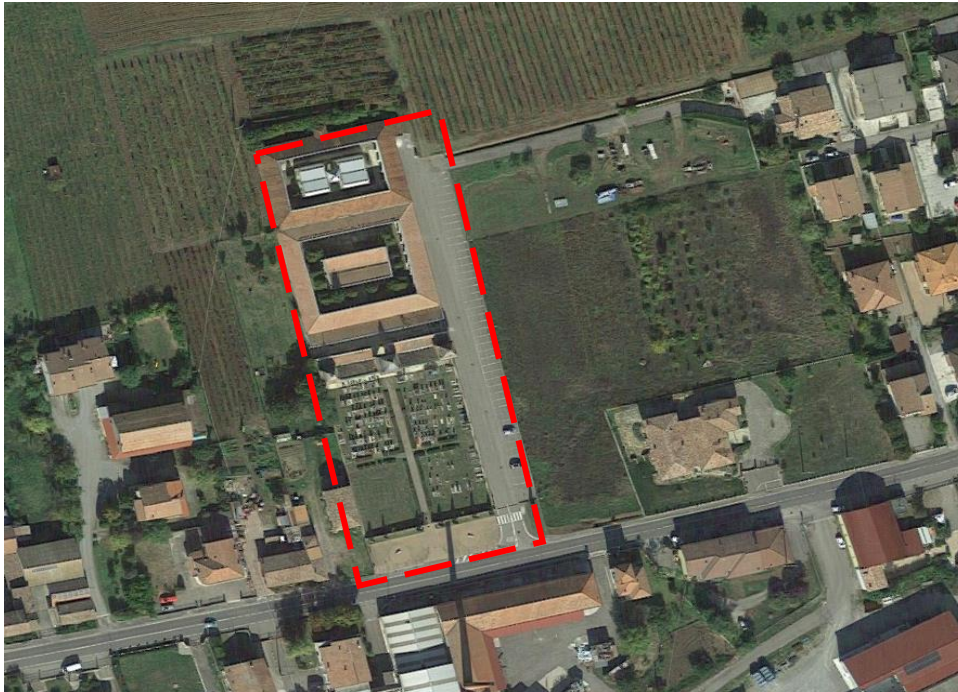
Sono inoltre presenti alcune immagini che illustrano lo stato attuale delle aree oggetto di analisi, oltre ad eventuali annotazioni esplicative.

Il lavoro di analisi è avvenuto attraverso ricognizioni dirette sul campo nel periodo luglio - settembre 2019.

TREVOZZO

1 CIMITERO

INFORMAZIONI GENERALI



ortofoto - google earth - anno ripresa 2018



estratto PSC tavola T_03a

LOCALIZZAZIONE

Trevozzo - Via Enrico Fermi

SUPERFICIE

circa 7100 MQ

INDICAZIONI PSC E STATO ATT.

attrezzatura e spazio collettivo e di interesse generale - attuato

USO REALE SUOLO / TIPO DOTAZIONE

cimitero e relativi parcheggi

CARATTERISTICHE INSEDIATIVE / QUALITATIVE

| | |
|--------------------------------------|-----------|
| ACCESSIBILITA' | |
| ingresso | singolo |
| collegamenti pedonali | si |
| vicinanza fermate trasporto pubblico | si |
| presenza barriere architettoniche | no |
| recinzioni | si |
| dotazione parcheggi adeguata | si, n° 44 |

| | |
|--|----|
| STRUTTURE DI SERVIZIO E ARREDO URBANO | |
| bar / chiosco | - |
| attrezzature gioco per bambini | - |
| panchine | - |
| raccolta rifiuti | si |
| punti di distribuzione acqua | si |
| presenza elementi arborei ad alto fusto | si |
| area cani | - |
| altro | - |
| illuminazione pubblica | si |

| | |
|------------------------------|-------|
| STATO DI MANUTENZIONE | buono |
|------------------------------|-------|

| | |
|-------------------------|----------|
| PROPRIETA' / USO | pubblico |
|-------------------------|----------|



NOTE / PUNTI DI FORZA / CRITICITA'

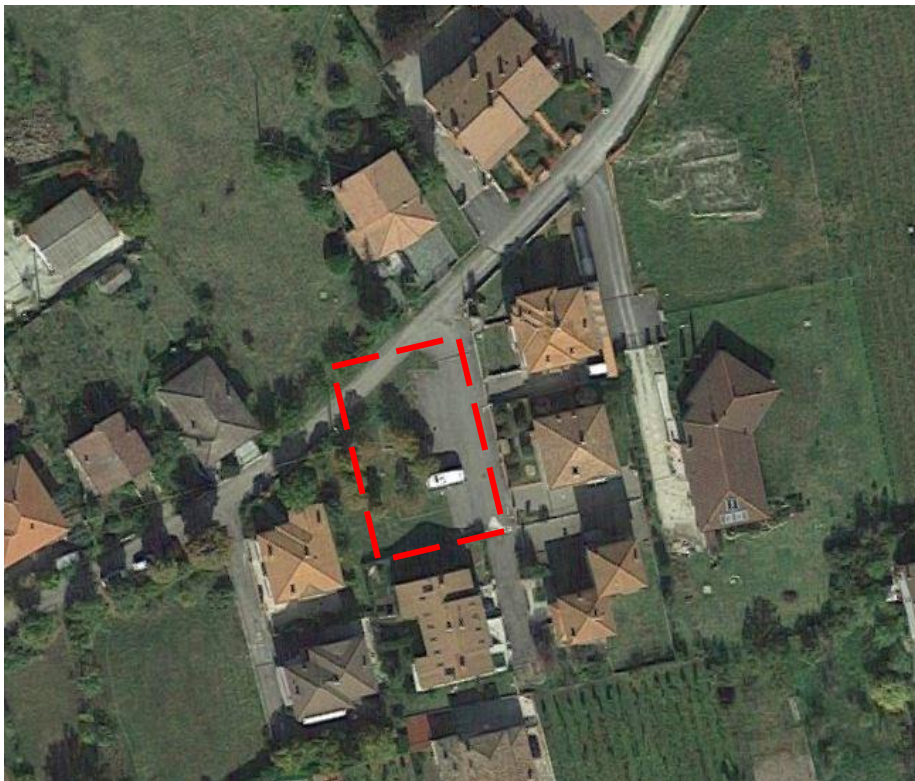
| |
|--|
| |
|--|

FUNZIONALITA' URBANISTICA :

ADEGUATA

2 PARCHEGGIO ED AREA VERDE VIA PETRINI

INFORMAZIONI GENERALI



ortofoto - google earth - anno ripresa 2018



estratto PSC tavola T_03a

LOCALIZZAZIONE

Treviso - Via Petrini

SUPERFICIE

circa 750 MQ

INDICAZIONI PSC E STATO ATT.

attrezzatura e spazio collettivo e di interesse generale - attuato

USO REALE SUOLO / TIPO DOTAZIONE

parcheggio ed area verde attrezzata

CARATTERISTICHE INSEDIATIVE / QUALITATIVE

| | |
|--------------------------------------|----------------|
| ACCESSIBILITA' | |
| ingresso | - non definito |
| collegamenti pedonali | parziali |
| vicinanza fermate trasporto pubblico | si |
| presenza barriere architettoniche | no |
| recinzioni | no |
| dotazione parcheggi adeguata | si, n° 8 |

| | |
|--|----------|
| STRUTTURE DI SERVIZIO E ARREDO URBANO | |
| bar / chiosco | no |
| attrezzature gioco per bambini | no |
| panchine | si, n° 4 |
| raccolta rifiuti | si |
| punti di distribuzione acqua | si |
| presenza elementi arborei ad alto fusto | si |
| area cani | - |
| altro | - |
| illuminazione pubblica | si |

| | |
|------------------------------|----------|
| STATO DI MANUTENZIONE | mediocre |
|------------------------------|----------|

| | |
|-------------------------|----------|
| PROPRIETA' / USO | pubblico |
|-------------------------|----------|



| |
|---|
| NOTE / PUNTI DI FORZA / CRITICITA' |
|---|

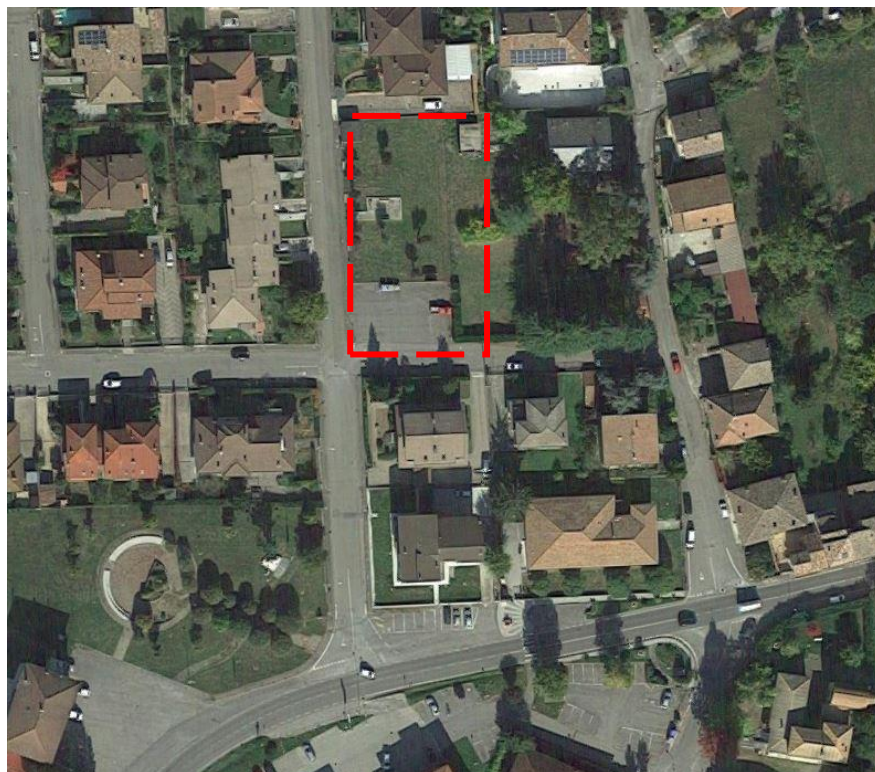
Stato di manutenzione mediocre

| |
|------------------------------------|
| FUNZIONALITA' URBANISTICA : |
|------------------------------------|

ADEGUATA

3 AREA VERDE VIA BOZZIA

INFORMAZIONI GENERALI



ortofoto - google earth - anno ripresa 2018



estratto PSC tavola T_03a

LOCALIZZAZIONE

Treviso - Via Bozzia

SUPERFICIE

circa 1215 MQ

INDICAZIONI PSC E STATO ATT.

*attrezzatura e spazio collettivo e di
interesse generale - attuato*

USO REALE SUOLO / TIPO DOTAZIONE

area verde attrezzata e area
ecologica


CARATTERISTICHE INSEDIATIVE / QUALITATIVE

| | |
|--------------------------------------|----|
| ACCESSIBILITA' | |
| ingresso | - |
| collegamenti pedonali | si |
| vicinanza fermate trasporto pubblico | si |
| presenza barriere architettoniche | no |
| recinzioni | no |
| dotazione parcheggi adeguata | si |

| | |
|--|----------|
| STRUTTURE DI SERVIZIO E ARREDO URBANO | |
| bar / chiosco | - |
| attrezzature gioco per bambini | no |
| panchine | si, n° 3 |
| raccolta rifiuti | si |
| punti di distribuzione acqua | no |
| presenza elementi arborei ad alto fusto | si |
| area cani | - |
| altro | - |
| illuminazione pubblica | si |

| | |
|------------------------------|-------|
| STATO DI MANUTENZIONE | buono |
|------------------------------|-------|

| | |
|-------------------------|----------|
| PROPRIETA' / USO | pubblico |
|-------------------------|----------|



NOTE / PUNTI DI FORZA / CRITICITA'

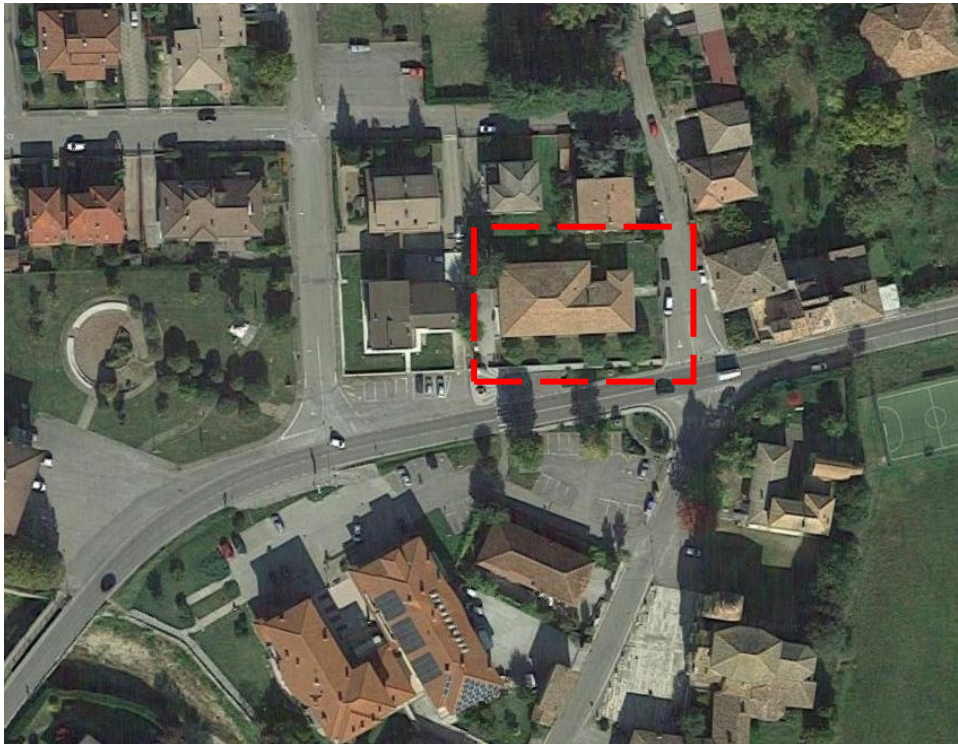
Mancanza segnaletica orizzontale per delimitazione stalli parcheggio

FUNZIONALITA' URBANISTICA :

ADEGUATA

4 SCUOLA PRIMARIA

INFORMAZIONI GENERALI



ortofoto - google earth - anno ripresa 2018



estratto PSC tavola T_03a

LOCALIZZAZIONE

Trevozzo - Via A. Manzoni

SUPERFICIE

circa 1280 MQ

INDICAZIONI PSC E STATO ATT.

attrezzatura e spazio collettivo e di interesse generale - attuato

USO REALE SUOLO / TIPO DOTAZIONE

edificio scolastico - scuola primaria

CARATTERISTICHE INSEDIATIVE / QUALITATIVE

| | |
|---|---|
| <p style="text-align: center;">ACCESSIBILITA'</p> <p style="text-align: center;">ingresso</p> <p style="text-align: center;">collegamenti pedonali</p> <p style="text-align: center;">vicinanza fermate trasporto pubblico</p> <p style="text-align: center;">presenza barriere architettoniche</p> <p style="text-align: center;">recinzioni</p> <p style="text-align: center;">dotazione parcheggi adeguata</p> | <p>multipli</p> <p>si</p> <p>si</p> <p>no</p> <p>si</p> <p>no</p> |
| <p style="text-align: center;">STRUTTURE DI SERVIZIO E ARREDO URBANO</p> <p style="text-align: center;">bar / chiosco</p> <p style="text-align: center;">attrezzature gioco per bambini</p> <p style="text-align: center;">panchine</p> <p style="text-align: center;">raccolta rifiuti</p> <p style="text-align: center;">punti di distribuzione acqua</p> <p style="text-align: center;">presenza elementi arborei ad alto fusto</p> <p style="text-align: center;">area cani</p> <p style="text-align: center;">altro</p> <p style="text-align: center;">illuminazione pubblica</p> | <p>-</p> <p>-</p> <p>-</p> <p>si</p> <p>-</p> <p>si</p> <p>-</p> <p>-</p> <p>si</p> |
| STATO DI MANUTENZIONE | buono |
| PROPRIETA' / USO | pubblico |



NOTE / PUNTI DI FORZA / CRITICITA'

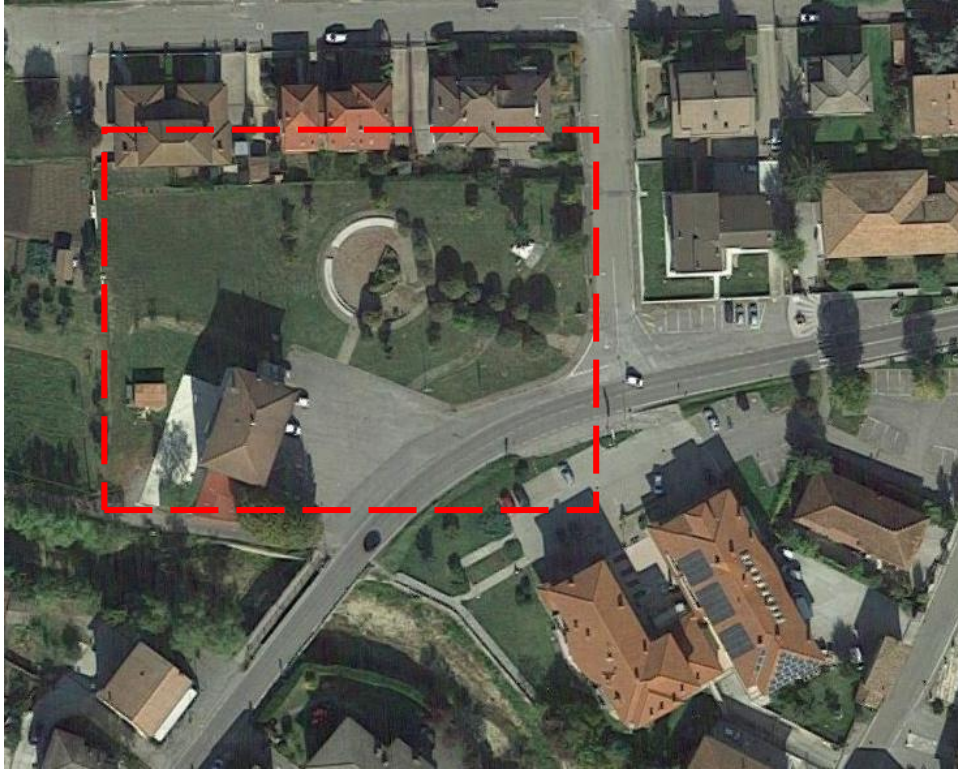
Ubicazione adiacente A strada di alto scorrimento, SP
 Pericolosità accessi
 Carenza dimensionale per incremento iscritti

FUNZIONALITA' URBANISTICA :

SCARSA

5 AREA VERDE PRESSO PROVINCIALE SP412R

INFORMAZIONI GENERALI



ortofoto - google earth - anno ripresa 2018



estratto PSC tavola T_03a

LOCALIZZAZIONE

Treviso - SP 412R

SUPERFICIE

circa 3510 MQ

INDICAZIONI PSC E STATO ATT.

*attrezzatura e spazio collettivo e di
interesse generale - attuato*

USO REALE SUOLO / TIPO DOTAZIONE

verde pubblico attrezzato

CARATTERISTICHE INSEDIATIVE / QUALITATIVE

| | |
|--------------------------------------|----------|
| ACCESSIBILITA' | |
| ingresso | multipli |
| collegamenti pedonali | si |
| vicinanza fermate trasporto pubblico | si |
| presenza barriere architettoniche | no |
| recinzioni | no |
| dotazione parcheggi adeguata | si |

| | |
|--|-------------------|
| STRUTTURE DI SERVIZIO E ARREDO URBANO | |
| bar / chiosco | - |
| attrezzature gioco per bambini | no |
| panchine | si |
| raccolta rifiuti | si |
| punti di distribuzione acqua | si |
| presenza elementi arborei ad alto fusto | no, piccolo fusto |
| area cani | no |
| altro | - |
| illuminazione pubblica | si |

| | |
|------------------------------|-------|
| STATO DI MANUTENZIONE | buono |
|------------------------------|-------|

| | |
|-------------------------|----------|
| PROPRIETA' / USO | pubblico |
|-------------------------|----------|

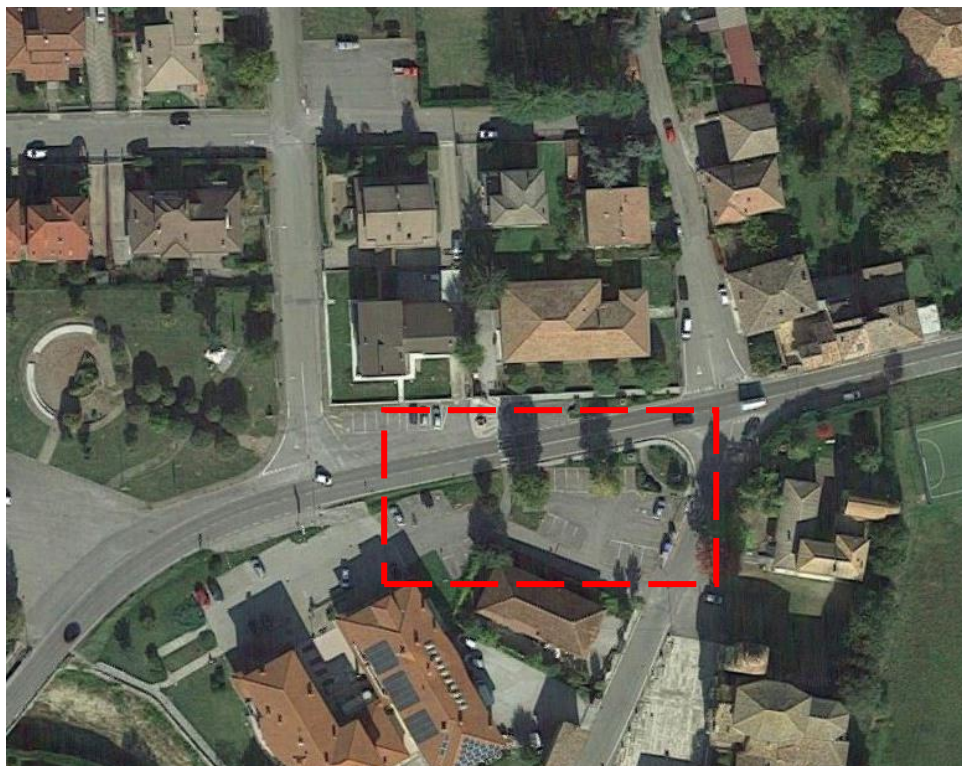


| |
|---|
| NOTE / PUNTI DI FORZA / CRITICITA' |
| |

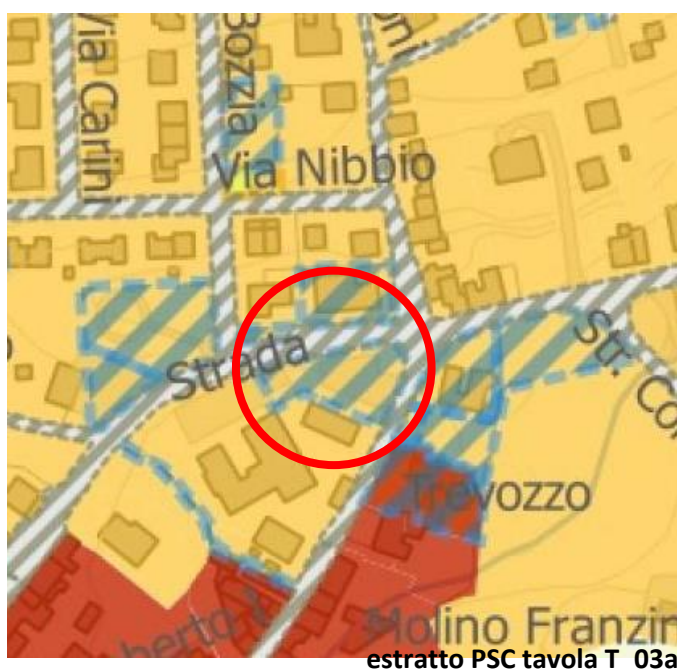
| |
|------------------------------------|
| FUNZIONALITA' URBANISTICA : |
| ADEGUATA |

6 PARCHEGGIO VIA UMBERTO I

INFORMAZIONI GENERALI



ortofoto - google earth - anno ripresa 2018



estratto PSC tavola T_03a

LOCALIZZAZIONE

Treviso - Via Umberto I

SUPERFICIE

circa 1420 MQ

INDICAZIONI PSC E STATO ATT.

*attrezzatura e spazio collettivo e di
interesse generale - attuato*

USO REALE SUOLO / TIPO DOTAZIONE

parcheggio

CARATTERISTICHE INSEDIATIVE / QUALITATIVE

| | |
|--------------------------------------|-----------|
| ACCESSIBILITA' | |
| ingresso | multipli |
| collegamenti pedonali | si |
| vicinanza fermate trasporto pubblico | si |
| presenza barriere architettoniche | no |
| recinzioni | no |
| dotazione parcheggi adeguata | si, n° 27 |

| | |
|--|----|
| STRUTTURE DI SERVIZIO E ARREDO URBANO | |
| bar / chiosco | - |
| attrezzature gioco per bambini | - |
| panchine | - |
| raccolta rifiuti | si |
| punti di distribuzione acqua | - |
| presenza elementi arborei ad alto fusto | si |
| area cani | - |
| altro | - |
| illuminazione pubblica | si |

| | |
|------------------------------|-------|
| STATO DI MANUTENZIONE | buono |
|------------------------------|-------|

| | |
|-------------------------|----------|
| PROPRIETA' / USO | pubblico |
|-------------------------|----------|



| |
|---|
| NOTE / PUNTI DI FORZA / CRITICITA' |
|---|

| |
|--|
| |
|--|

| |
|------------------------------------|
| FUNZIONALITA' URBANISTICA : |
|------------------------------------|

| |
|------------|
| STRATEGICA |
|------------|

7 VERDE LINEARE PRESSO VIA UMBERTO I

INFORMAZIONI GENERALI



ortofoto - google earth - anno ripresa 2018



estratto PSC tavola T_03a

LOCALIZZAZIONE

Treviso - SP 412R /
Via Umberto I

SUPERFICIE

circa 500 MQ

INDICAZIONI PSC E STATO ATT.

*attrezzatura e spazio collettivo e di
interesse generale - attuato*

USO REALE SUOLO / TIPO DOTAZIONE

verde pubblico attrezzato


CARATTERISTICHE INSEDIATIVE / QUALITATIVE

| | |
|--------------------------------------|----------|
| ACCESSIBILITA' | |
| ingresso | multipli |
| collegamenti pedonali | si |
| vicinanza fermate trasporto pubblico | si |
| presenza barriere architettoniche | si |
| recinzioni | - |
| dotazione parcheggi adeguata | - |

| | |
|--|-------------|
| STRUTTURE DI SERVIZIO E ARREDO URBANO | |
| bar / chiosco | - |
| attrezzature gioco per bambini | - |
| panchine | - |
| raccolta rifiuti | - |
| punti di distribuzione acqua | - |
| presenza elementi arborei ad alto fusto | medio fusto |
| area cani | - |
| altro | - |
| illuminazione pubblica | si |

| | |
|------------------------------|-------|
| STATO DI MANUTENZIONE | buono |
|------------------------------|-------|

| | |
|-------------------------|----------|
| PROPRIETA' / USO | pubblico |
|-------------------------|----------|



| |
|---|
| NOTE / PUNTI DI FORZA / CRITICITA' |
|---|

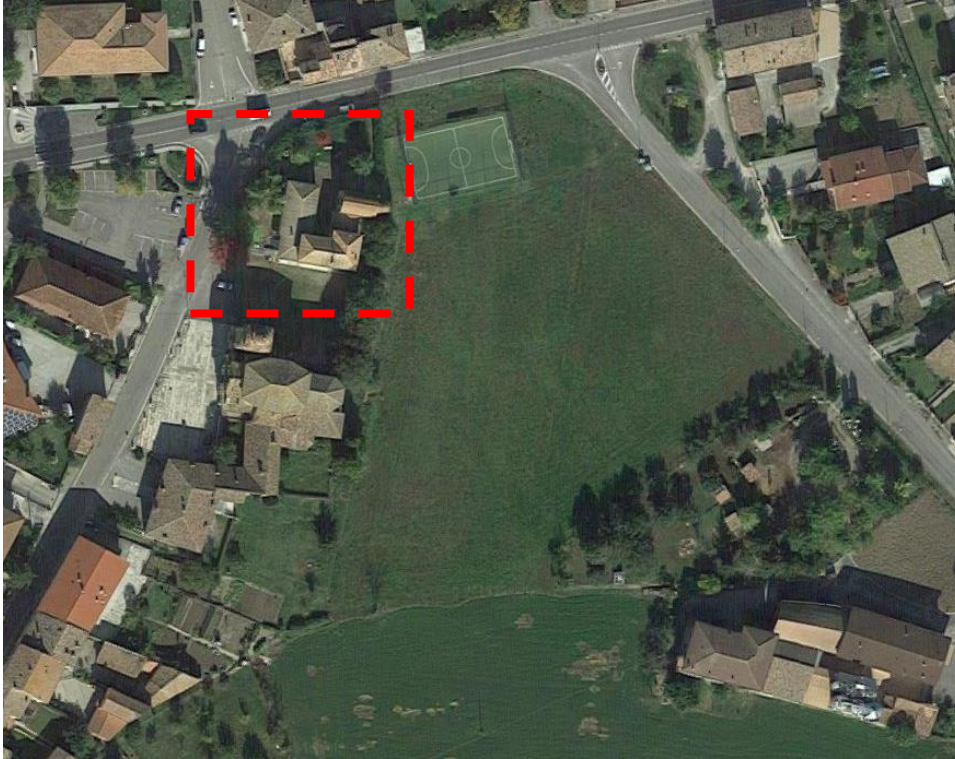
| |
|--|
| |
|--|

| |
|------------------------------------|
| FUNZIONALITA' URBANISTICA : |
|------------------------------------|

| |
|----------|
| ADEGUATA |
|----------|

8 ORATORIO

INFORMAZIONI GENERALI



ortofoto - google earth - anno ripresa 2018



estratto PSC tavola T_03a

LOCALIZZAZIONE

Trevozzo - Via Umberto I

SUPERFICIE

circa 1150 MQ

INDICAZIONI PSC E STATO ATT.

*attrezzatura e spazio collettivo e di
interesse generale - attuato*

USO REALE SUOLO / TIPO DOTAZIONE

oratorio

CARATTERISTICHE INSEDIATIVE / QUALITATIVE

| | |
|--------------------------------------|---------|
| ACCESSIBILITA' | |
| ingresso | singolo |
| collegamenti pedonali | si |
| vicinanza fermate trasporto pubblico | no |
| presenza barriere architettoniche | no |
| recinzioni | si |
| dotazione parcheggi adeguata | si |

| | |
|--|----|
| STRUTTURE DI SERVIZIO E ARREDO URBANO | |
| bar / chiosco | - |
| attrezzature gioco per bambini | si |
| panchine | - |
| raccolta rifiuti | - |
| punti di distribuzione acqua | si |
| presenza elementi arborei ad alto fusto | si |
| area cani | - |
| altro | - |
| illuminazione pubblica | si |

| | |
|------------------------------|-------|
| STATO DI MANUTENZIONE | buono |
|------------------------------|-------|

| | |
|-------------------------|----------|
| PROPRIETA' / USO | pubblico |
|-------------------------|----------|

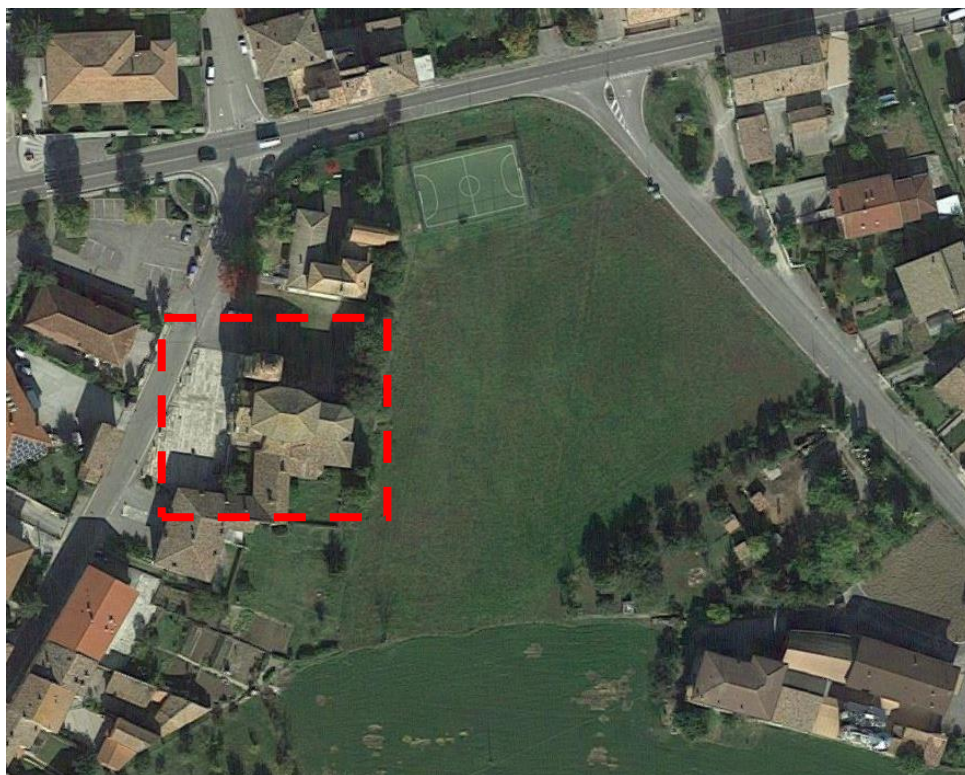


| |
|---|
| NOTE / PUNTI DI FORZA / CRITICITA' |
| |

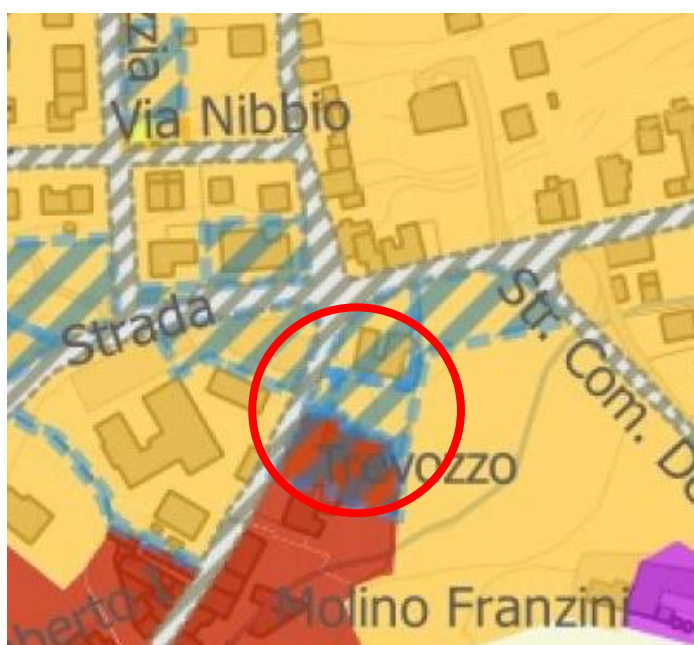
| |
|------------------------------------|
| FUNZIONALITA' URBANISTICA : |
| ADEGUATA |

9 CHIESA DI SANTA MARIA ASSUNTA

INFORMAZIONI GENERALI



ortofoto - google earth - anno ripresa 2018



estratto PSC tavola T_03a

LOCALIZZAZIONE

Trevozzo - Via Umberto I

SUPERFICIE

circa 1650 MQ

INDICAZIONI PSC E STATO ATT.

*attrezzatura e spazio collettivo e di
interesse generale - attuato*

USO REALE SUOLO / TIPO DOTAZIONE

edificio di culto

CARATTERISTICHE INSEDIATIVE / QUALITATIVE

| | |
|--------------------------------------|---------|
| ACCESSIBILITA' | |
| ingresso | singolo |
| collegamenti pedonali | si |
| vicinanza fermate trasporto pubblico | si |
| presenza barriere architettoniche | no |
| recinzioni | si |
| dotazione parcheggi adeguata | si |

| | |
|--|----|
| STRUTTURE DI SERVIZIO E ARREDO URBANO | |
| bar / chiosco | - |
| attrezzature gioco per bambini | - |
| panchine | - |
| raccolta rifiuti | - |
| punti di distribuzione acqua | - |
| presenza elementi arborei ad alto fusto | si |
| area cani | - |
| altro | - |
| illuminazione pubblica | si |

| | |
|------------------------------|-------|
| STATO DI MANUTENZIONE | buono |
|------------------------------|-------|

| | |
|-------------------------|----------|
| PROPRIETA' / USO | pubblico |
|-------------------------|----------|



NOTE / PUNTI DI FORZA / CRITICITA'


| |
|--|
| |
|--|

FUNZIONALITA' URBANISTICA :

ADEGUATA

10 PARCHEGGIO PRESSO CHIESA

INFORMAZIONI GENERALI



ortofoto - google earth - anno ripresa 2018



estratto PSC tavola T_03a

LOCALIZZAZIONE

Trevoszo - Via Umberto I

SUPERFICIE

circa 250 MQ

INDICAZIONI PSC E STATO ATT.

attrezzatura e spazio collettivo e di interesse generale - attuato

USO REALE SUOLO / TIPO DOTAZIONE

parcheggio


CARATTERISTICHE INSEDIATIVE / QUALITATIVE

| | |
|--------------------------------------|----|
| ACCESSIBILITA' | |
| ingresso | - |
| collegamenti pedonali | si |
| vicinanza fermate trasporto pubblico | no |
| presenza barriere architettoniche | no |
| recinzioni | no |
| dotazione parcheggi adeguata | si |

| | |
|--|----|
| STRUTTURE DI SERVIZIO E ARREDO URBANO | |
| bar / chiosco | - |
| attrezzature gioco per bambini | no |
| panchine | - |
| raccolta rifiuti | - |
| punti di distribuzione acqua | - |
| presenza elementi arborei ad alto fusto | no |
| area cani | - |
| altro | - |
| illuminazione pubblica | si |

| | |
|------------------------------|-------|
| STATO DI MANUTENZIONE | buono |
|------------------------------|-------|

| | |
|-------------------------|----------|
| PROPRIETA' / USO | pubblico |
|-------------------------|----------|



| |
|---|
| NOTE / PUNTI DI FORZA / CRITICITA' |
|---|

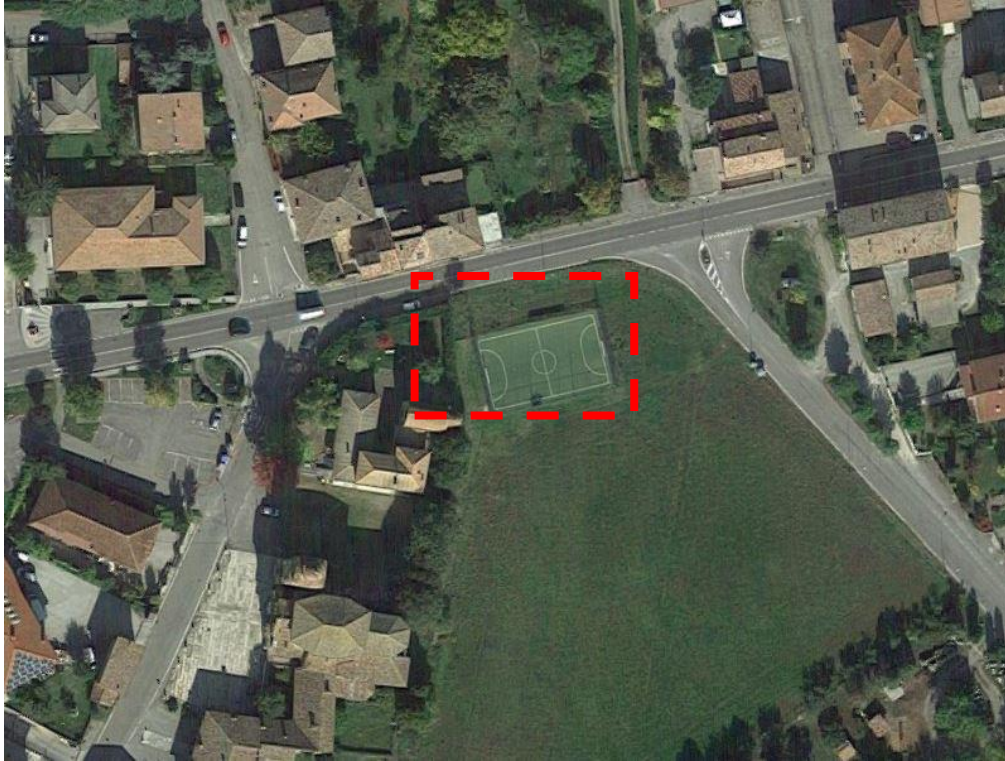
Mancanza delimitazione stalli

| |
|------------------------------------|
| FUNZIONALITA' URBANISTICA : |
|------------------------------------|

ADEGUATA

11 CAMPO SPORTIVO ORATORIO

INFORMAZIONI GENERALI



ortofoto - google earth - anno ripresa 2018



estratto PSC tavola T_03a

LOCALIZZAZIONE

Trevozzo - Via Umberto I

SUPERFICIE

circa 1150 MQ

INDICAZIONI PSC E STATO ATT.

attrezzatura e spazio collettivo e di interesse generale - attuato

USO REALE SUOLO / TIPO DOTAZIONE

campo sportivo

CARATTERISTICHE INSEDIATIVE / QUALITATIVE

| | |
|--------------------------------------|---------|
| ACCESSIBILITA' | |
| ingresso | singolo |
| collegamenti pedonali | - |
| vicinanza fermate trasporto pubblico | no |
| presenza barriere architettoniche | no |
| recinzioni | si |
| dotazione parcheggi adeguata | - |

| | |
|--|----|
| STRUTTURE DI SERVIZIO E ARREDO URBANO | |
| bar / chiosco | - |
| attrezzature gioco per bambini | - |
| panchine | - |
| raccolta rifiuti | - |
| punti di distribuzione acqua | - |
| presenza elementi arborei ad alto fusto | no |
| area cani | - |
| altro | - |
| illuminazione pubblica | si |

| | |
|------------------------------|-------|
| STATO DI MANUTENZIONE | buono |
|------------------------------|-------|

| | |
|-------------------------|----------|
| PROPRIETA' / USO | pubblico |
|-------------------------|----------|



| |
|---|
| NOTE / PUNTI DI FORZA / CRITICITA' |
|---|

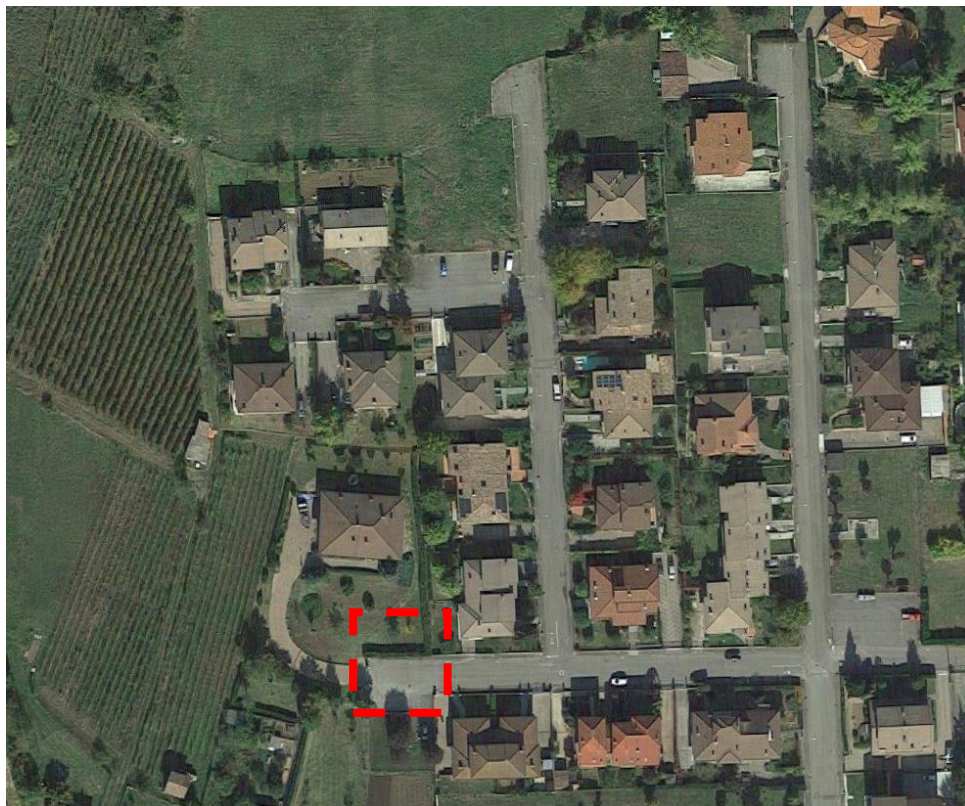
| |
|--|
| |
|--|

| |
|------------------------------------|
| FUNZIONALITA' URBANISTICA : |
|------------------------------------|

| |
|----------|
| ADEGUATA |
|----------|

12 PARCHEGGIO E AREA VERDE DI VIA CARINI

INFORMAZIONI GENERALI



ortofoto - google earth - anno ripresa 2018



estratto PSC tavola T_03a

LOCALIZZAZIONE

Treviso - Via Carini

SUPERFICIE

circa 580 MQ

INDICAZIONI PSC E STATO ATT.

*attrezzatura e spazio collettivo e di
interesse generale - attuato*

USO REALE SUOLO / TIPO DOTAZIONE

parcheggio e area verde

CARATTERISTICHE INSEDIATIVE / QUALITATIVE

| | |
|--------------------------------------|----|
| ACCESSIBILITA' | |
| ingresso | - |
| collegamenti pedonali | si |
| vicinanza fermate trasporto pubblico | no |
| presenza barriere architettoniche | no |
| recinzioni | no |
| dotazione parcheggi adeguata | si |

| | |
|--|----------|
| STRUTTURE DI SERVIZIO E ARREDO URBANO | |
| bar / chiosco | - |
| attrezzature gioco per bambini | - |
| panchine | si, n° 2 |
| raccolta rifiuti | si |
| punti di distribuzione acqua | - |
| presenza elementi arborei ad alto fusto | no |
| area cani | - |
| altro | - |
| illuminazione pubblica | si |

| | |
|------------------------------|-------|
| STATO DI MANUTENZIONE | buono |
|------------------------------|-------|

| | |
|-------------------------|----------|
| PROPRIETA' / USO | pubblico |
|-------------------------|----------|



| |
|---|
| NOTE / PUNTI DI FORZA / CRITICITA' |
|---|

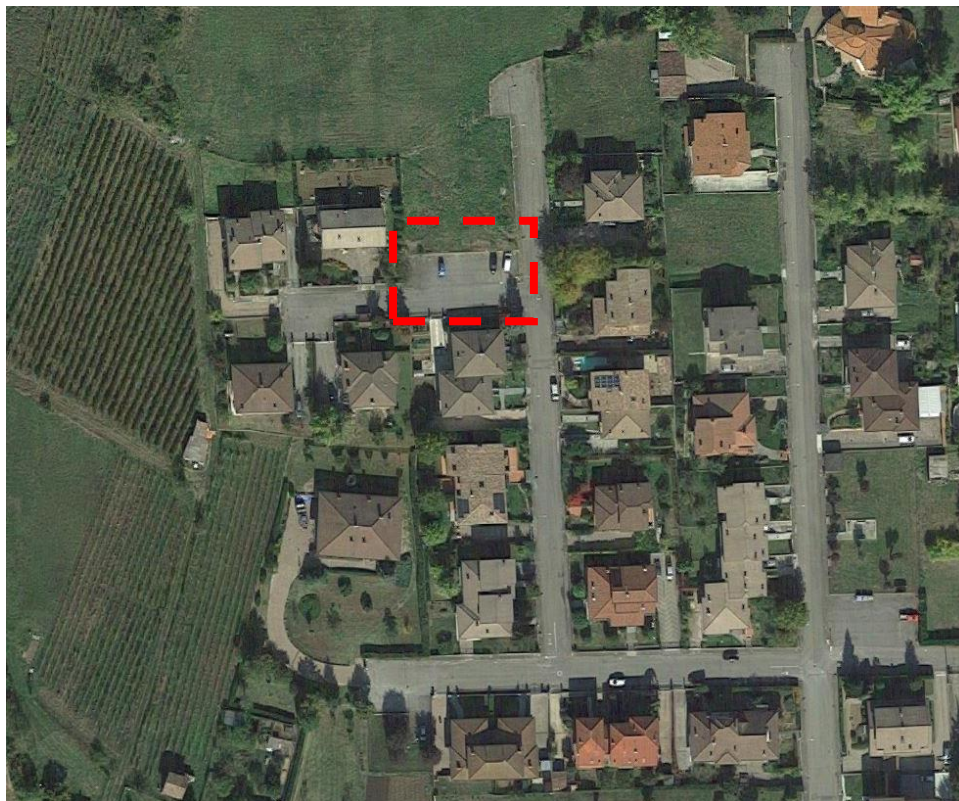
| |
|-------------------------------|
| Mancanza delimitazione stalli |
|-------------------------------|

| |
|------------------------------------|
| FUNZIONALITA' URBANISTICA : |
|------------------------------------|

| |
|----------|
| ADEGUATA |
|----------|

13 PARCHEGGIO VIA CARINI (2°)

INFORMAZIONI GENERALI



ortofoto - google earth - anno ripresa 2018



estratto PSC tavola T_03a

LOCALIZZAZIONE

Treviso - Via Carini

SUPERFICIE

circa 260 MQ

INDICAZIONI PSC E STATO ATT.

*attrezzatura e spazio collettivo e di
interesse generale - attuato*

USO REALE SUOLO / TIPO DOTAZIONE

parcheggio

CARATTERISTICHE INSEDIATIVE / QUALITATIVE

| | |
|--------------------------------------|-----------|
| ACCESSIBILITA' | |
| ingresso | - |
| collegamenti pedonali | si |
| vicinanza fermate trasporto pubblico | no |
| presenza barriere architettoniche | no |
| recinzioni | no |
| dotazione parcheggi adeguata | si, n° 10 |

| | |
|--|----|
| STRUTTURE DI SERVIZIO E ARREDO URBANO | |
| bar / chiosco | - |
| attrezzature gioco per bambini | - |
| panchine | - |
| raccolta rifiuti | - |
| punti di distribuzione acqua | - |
| presenza elementi arborei ad alto fusto | no |
| area cani | - |
| altro | - |
| illuminazione pubblica | si |

| | |
|------------------------------|----------|
| STATO DI MANUTENZIONE | mediocre |
|------------------------------|----------|

| | |
|-------------------------|----------|
| PROPRIETA' / USO | pubblico |
|-------------------------|----------|



| |
|---|
| NOTE / PUNTI DI FORZA / CRITICITA' |
| Mancanza delimitazione stalli |
| |
| FUNZIONALITA' URBANISTICA : |
| ADEGUATA |

14 PARCHEGGIO VIA DANTE

INFORMAZIONI GENERALI



ortofoto - google earth - anno ripresa 2018



estratto PSC tavola T_03a

LOCALIZZAZIONE

Trevozzo - Via Dante

SUPERFICIE

circa 425 MQ

INDICAZIONI PSC E STATO ATT.

attrezzatura e spazio collettivo e di interesse generale - attuato

USO REALE SUOLO / TIPO DOTAZIONE

parcheggio

CARATTERISTICHE INSEDIATIVE / QUALITATIVE

| | |
|--------------------------------------|-----------|
| ACCESSIBILITA' | |
| ingresso | singolo |
| collegamenti pedonali | si |
| vicinanza fermate trasporto pubblico | no |
| presenza barriere architettoniche | no |
| recinzioni | no |
| dotazione parcheggi adeguata | si, n° 10 |

| | |
|--|----|
| STRUTTURE DI SERVIZIO E ARREDO URBANO | |
| bar / chiosco | - |
| attrezzature gioco per bambini | - |
| panchine | - |
| raccolta rifiuti | si |
| punti di distribuzione acqua | - |
| presenza elementi arborei ad alto fusto | no |
| area cani | - |
| altro | - |
| illuminazione pubblica | si |

| | |
|------------------------------|-------|
| STATO DI MANUTENZIONE | buono |
|------------------------------|-------|

| | |
|-------------------------|----------|
| PROPRIETA' / USO | pubblico |
|-------------------------|----------|



| |
|---|
| NOTE / PUNTI DI FORZA / CRITICITA' |
|---|


| |
|--|
| |
|--|

| |
|------------------------------------|
| FUNZIONALITA' URBANISTICA : |
|------------------------------------|

| |
|----------|
| ADEGUATA |
|----------|

15 AREA VERDE VIA GALLARATI

INFORMAZIONI GENERALI



ortofoto - google earth - anno ripresa 2018



estratto PSC tavola T_03a

LOCALIZZAZIONE

Treviso - Via Gallarati

SUPERFICIE

circa 600 MQ

INDICAZIONI PSC E STATO ATT.

attrezzatura e spazio collettivo e di interesse generale - non attuato

USO REALE SUOLO / TIPO DOTAZIONE

area verde marginale

CARATTERISTICHE INSEDIATIVE / QUALITATIVE

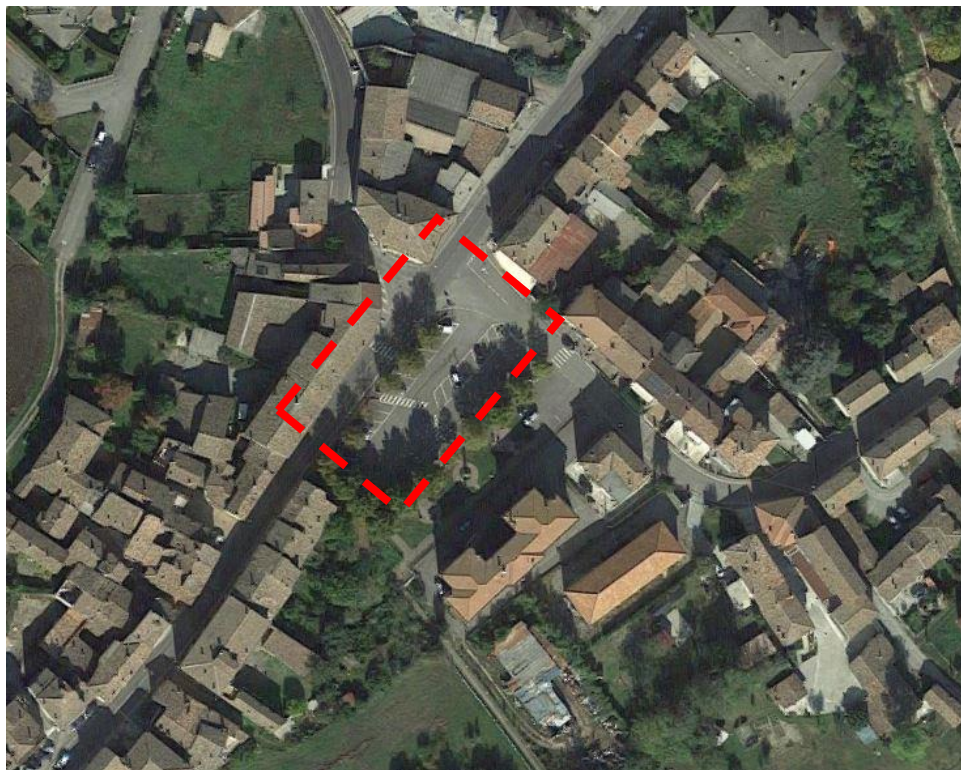
| | |
|---|--|
| <p style="text-align: center;">ACCESSIBILITA'</p> <p style="text-align: center;">ingresso</p> <p style="text-align: center;">collegamenti pedonali</p> <p style="text-align: center;">vicinanza fermate trasporto pubblico</p> <p style="text-align: center;">presenza barriere architettoniche</p> <p style="text-align: center;">recinzioni</p> <p style="text-align: center;">dotazione parcheggi adeguata</p> | <p>-</p> <p>-</p> <p>-</p> <p>-</p> <p>-</p> <p>-</p> |
| <p style="text-align: center;">STRUTTURE DI SERVIZIO E ARREDO URBANO</p> <p style="text-align: center;">bar / chiosco</p> <p style="text-align: center;">attrezzature gioco per bambini</p> <p style="text-align: center;">panchine</p> <p style="text-align: center;">raccolta rifiuti</p> <p style="text-align: center;">punti di distribuzione acqua</p> <p style="text-align: center;">presenza elementi arborei ad alto fusto</p> <p style="text-align: center;">area cani</p> <p style="text-align: center;">altro</p> <p style="text-align: center;">illuminazione pubblica</p> | <p>-</p> <p>-</p> <p>-</p> <p>-</p> <p>-</p> <p>no</p> <p>-</p> <p>-</p> <p>no</p> |
| STATO DI MANUTENZIONE | buono |
| PROPRIETA' / USO | pubblico |



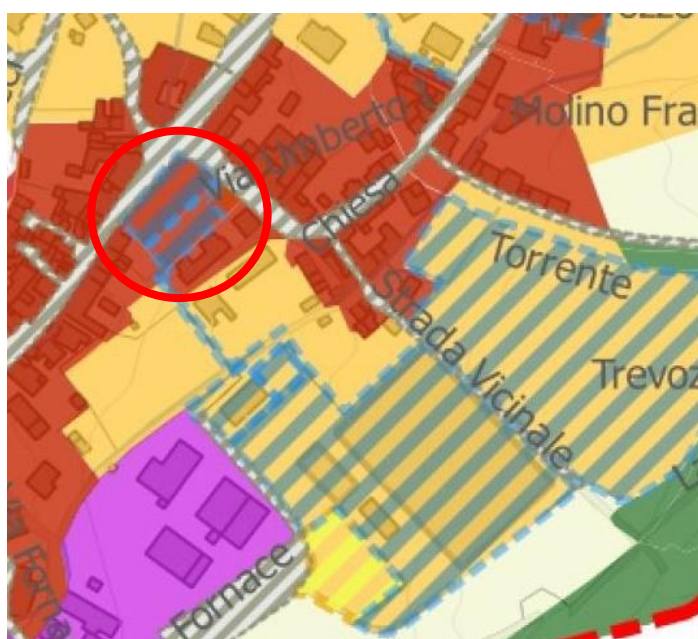
| |
|---|
| NOTE / PUNTI DI FORZA / CRITICITA' |
| Dotazione pubblica non attuata |
| FUNZIONALITA' URBANISTICA : |
| ADEGUATA |

16 PARCHEGGIO VIA UMBERTO I

INFORMAZIONI GENERALI



ortofoto - google earth - anno ripresa 2018



estratto PSC tavola T_03a

LOCALIZZAZIONE

Treviso - Via Umberto I

SUPERFICIE

circa 2200 MQ

INDICAZIONI PSC E STATO ATT.

attrezzatura e spazio collettivo e di interesse generale - attuato

USO REALE SUOLO / TIPO DOTAZIONE

parcheggio - piazza pubblica

CARATTERISTICHE INSEDIATIVE / QUALITATIVE

| | |
|---|---|
| <p style="text-align: center;">ACCESSIBILITA'</p> <p style="text-align: center;">ingresso</p> <p style="text-align: center;">collegamenti pedonali</p> <p style="text-align: center;">vicinanza fermate trasporto pubblico</p> <p style="text-align: center;">presenza barriere architettoniche</p> <p style="text-align: center;">recinzioni</p> <p style="text-align: center;">dotazione parcheggi adeguata</p> | <p>singolo</p> <p>si</p> <p>si</p> <p>no</p> <p>no</p> <p>si, n° 40</p> |
| <p style="text-align: center;">STRUTTURE DI SERVIZIO E ARREDO URBANO</p> <p style="text-align: center;">bar / chiosco</p> <p style="text-align: center;">attrezzature gioco per bambini</p> <p style="text-align: center;">panchine</p> <p style="text-align: center;">raccolta rifiuti</p> <p style="text-align: center;">punti di distribuzione acqua</p> <p style="text-align: center;">presenza elementi arborei ad alto fusto</p> <p style="text-align: center;">area cani</p> <p style="text-align: center;">altro</p> <p style="text-align: center;">illuminazione pubblica</p> | <p>-</p> <p>-</p> <p>-</p> <p>no</p> <p>no</p> <p>no, medio fusto</p> <p>-</p> <p>-</p> <p>si</p> |
| STATO DI MANUTENZIONE | buono |
| PROPRIETA' / USO | pubblico |



NOTE / PUNTI DI FORZA / CRITICITA'

Piazza pubblica in corso di riqualificazione

FUNZIONALITA' URBANISTICA :

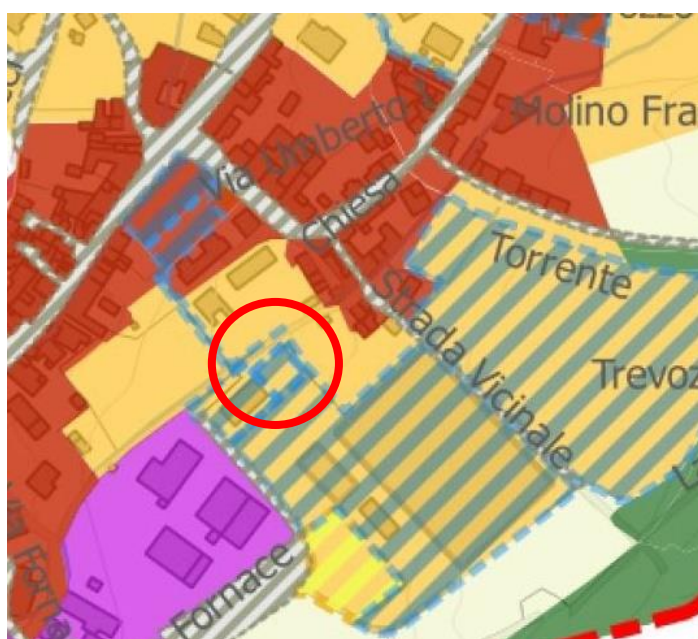
ADEGUATA

17 PARCHEGGIO VIA FORNACE

INFORMAZIONI GENERALI



ortofoto - google earth - anno ripresa 2018



estratto PSC tavola T_03a

LOCALIZZAZIONE

Trevozzo - Via Fornace

SUPERFICIE

circa 270 MQ

INDICAZIONI PSC E STATO ATT.

attrezzatura e spazio collettivo e di interesse generale - attuato

USO REALE SUOLO / TIPO DOTAZIONE

parcheggio

CARATTERISTICHE INSEDIATIVE / QUALITATIVE

| | |
|--------------------------------------|-----------|
| ACCESSIBILITA' | |
| ingresso | singolo |
| collegamenti pedonali | si |
| vicinanza fermate trasporto pubblico | no |
| presenza barriere architettoniche | no |
| recinzioni | no |
| dotazione parcheggi adeguata | si, n° 10 |

| | |
|--|----|
| STRUTTURE DI SERVIZIO E ARREDO URBANO | |
| bar / chiosco | - |
| attrezzature gioco per bambini | - |
| panchine | - |
| raccolta rifiuti | - |
| punti di distribuzione acqua | - |
| presenza elementi arborei ad alto fusto | no |
| area cani | - |
| altro | - |
| illuminazione pubblica | si |

| | |
|------------------------------|-------|
| STATO DI MANUTENZIONE | buono |
|------------------------------|-------|

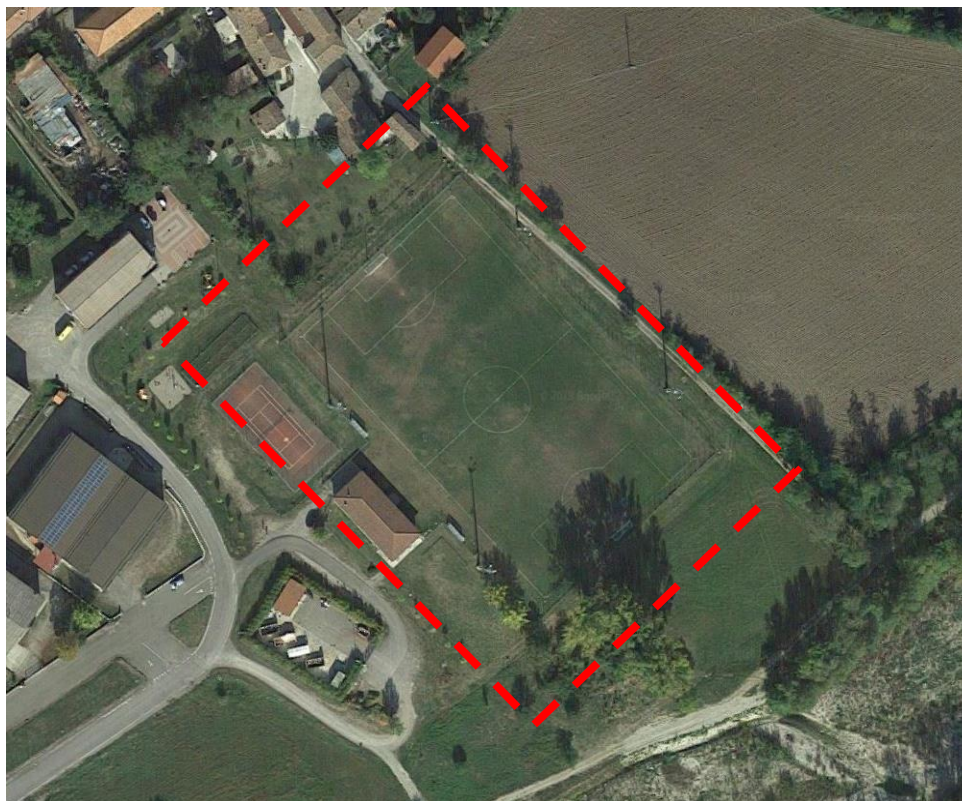
| | |
|-------------------------|----------|
| PROPRIETA' / USO | pubblico |
|-------------------------|----------|



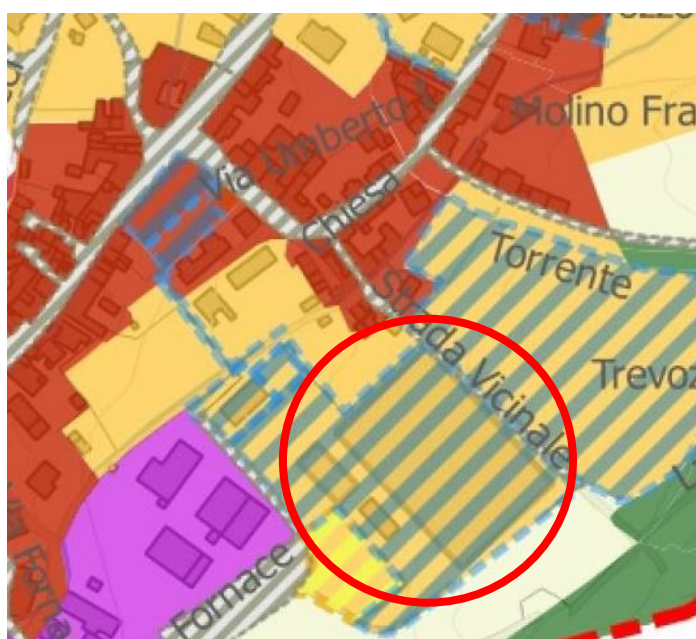
| |
|---|
| NOTE / PUNTI DI FORZA / CRITICITA' |
| |
| FUNZIONALITA' URBANISTICA : |
| STRATEGICA |

18 AREA SPORTIVA

INFORMAZIONI GENERALI



ortofoto - google earth - anno ripresa 2018



estratto PSC tavola T_03a

LOCALIZZAZIONE

Trevozzo - Via Fornace

SUPERFICIE

circa 18825 MQ

INDICAZIONI PSC E STATO ATT.

attrezzatura e spazio collettivo e di interesse generale - attuato

USO REALE SUOLO / TIPO DOTAZIONE

area verde attrezzata /
campi sportivi

CARATTERISTICHE INSEDIATIVE / QUALITATIVE

| | |
|--------------------------------------|---------|
| ACCESSIBILITA' | |
| ingresso | singolo |
| collegamenti pedonali | si |
| vicinanza fermate trasporto pubblico | no |
| presenza barriere architettoniche | no |
| recinzioni | si |
| dotazione parcheggi adeguata | si |

| | |
|--|----|
| STRUTTURE DI SERVIZIO E ARREDO URBANO | |
| bar / chiosco | si |
| attrezzature gioco per bambini | - |
| panchine | - |
| raccolta rifiuti | - |
| punti di distribuzione acqua | - |
| presenza elementi arborei ad alto fusto | no |
| area cani | - |
| altro | - |
| illuminazione pubblica | si |

| | |
|------------------------------|-------|
| STATO DI MANUTENZIONE | buono |
|------------------------------|-------|

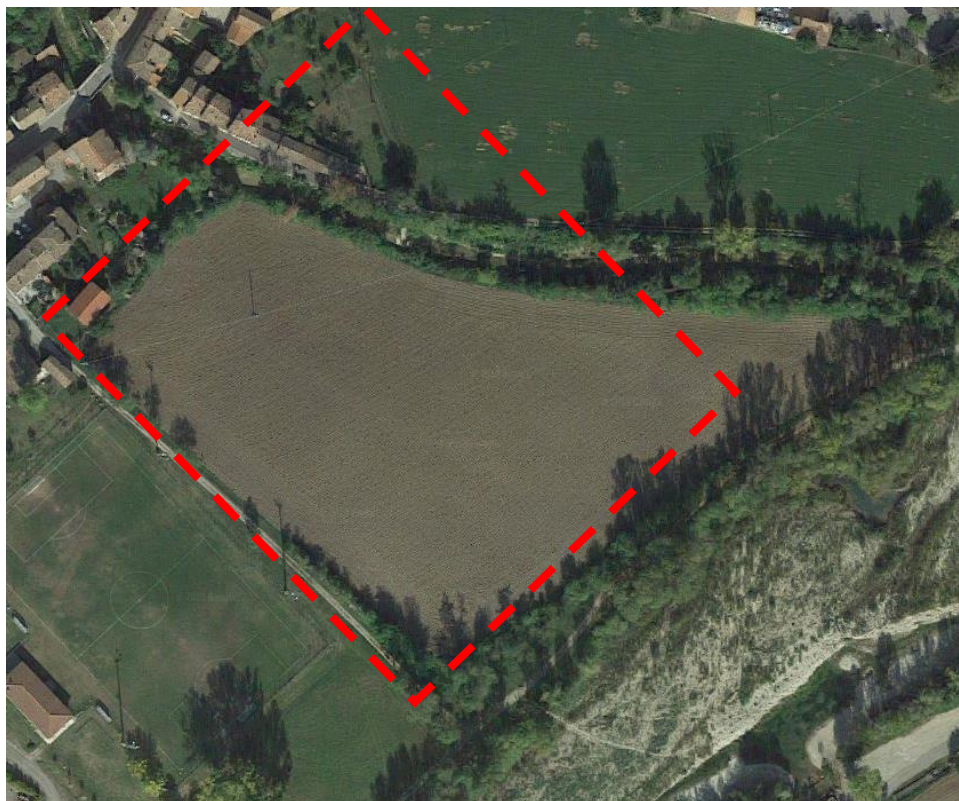
| | |
|-------------------------|----------|
| PROPRIETA' / USO | pubblico |
|-------------------------|----------|



| |
|---|
| NOTE / PUNTI DI FORZA / CRITICITA' |
| |
| FUNZIONALITA' URBANISTICA : |
| ADEGUATA |

19 AREA SPORTIVA NON ATTUATA

INFORMAZIONI GENERALI



ortofoto - google earth - anno ripresa 2018



estratto PSC tavola T_03a

LOCALIZZAZIONE

Trevozzo - Via Umberto I

SUPERFICIE

circa 20180 MQ

INDICAZIONI PSC E STATO ATT.

attrezzatura e spazio collettivo e di interesse generale - non attuato

USO REALE SUOLO / TIPO DOTAZIONE

area verde coltivata

CARATTERISTICHE INSEDIATIVE / QUALITATIVE

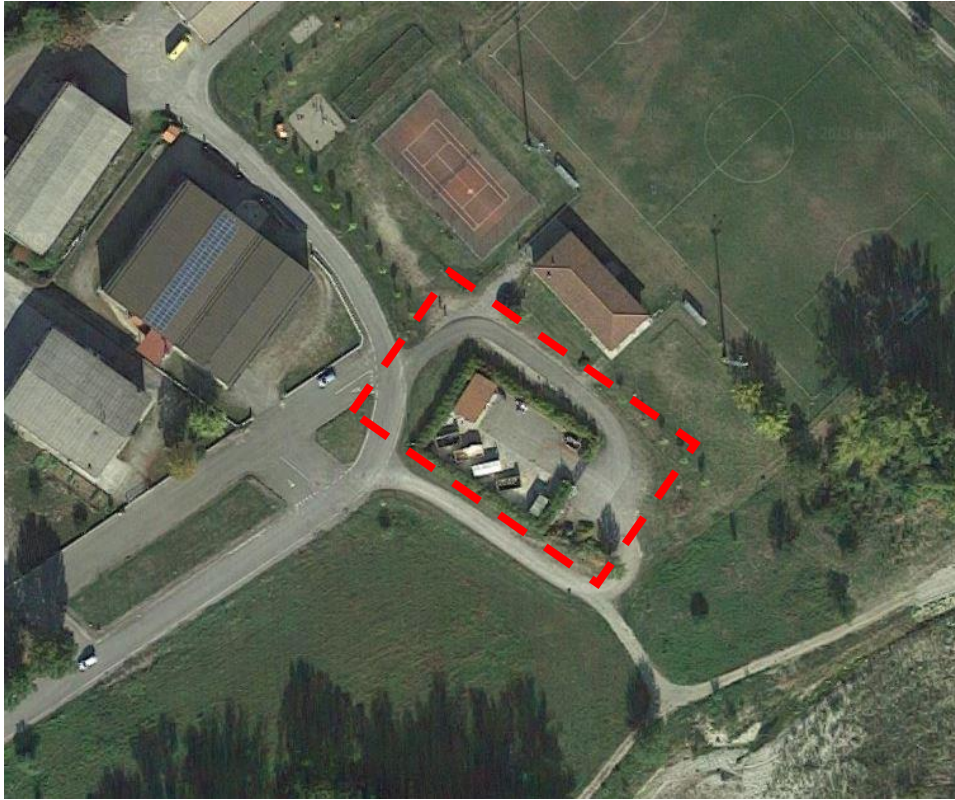
| | |
|---|--|
| <p style="text-align: center;">ACCESSIBILITA'</p> <p style="text-align: center;">ingresso</p> <p style="text-align: center;">collegamenti pedonali</p> <p style="text-align: center;">vicinanza fermate trasporto pubblico</p> <p style="text-align: center;">presenza barriere architettoniche</p> <p style="text-align: center;">recinzioni</p> <p style="text-align: center;">dotazione parcheggi adeguata</p> | <p>-</p> <p>-</p> <p>-</p> <p>-</p> <p>-</p> <p>-</p> |
| <p style="text-align: center;">STRUTTURE DI SERVIZIO E ARREDO URBANO</p> <p style="text-align: center;">bar / chiosco</p> <p style="text-align: center;">attrezzature gioco per bambini</p> <p style="text-align: center;">panchine</p> <p style="text-align: center;">raccolta rifiuti</p> <p style="text-align: center;">punti di distribuzione acqua</p> <p style="text-align: center;">presenza elementi arborei ad alto fusto</p> <p style="text-align: center;">area cani</p> <p style="text-align: center;">altro</p> <p style="text-align: center;">illuminazione pubblica</p> | <p>-</p> <p>-</p> <p>-</p> <p>-</p> <p>-</p> <p>si</p> <p>-</p> <p>-</p> <p>no</p> |
| STATO DI MANUTENZIONE | buono |
| PROPRIETA' / USO | pubblico |



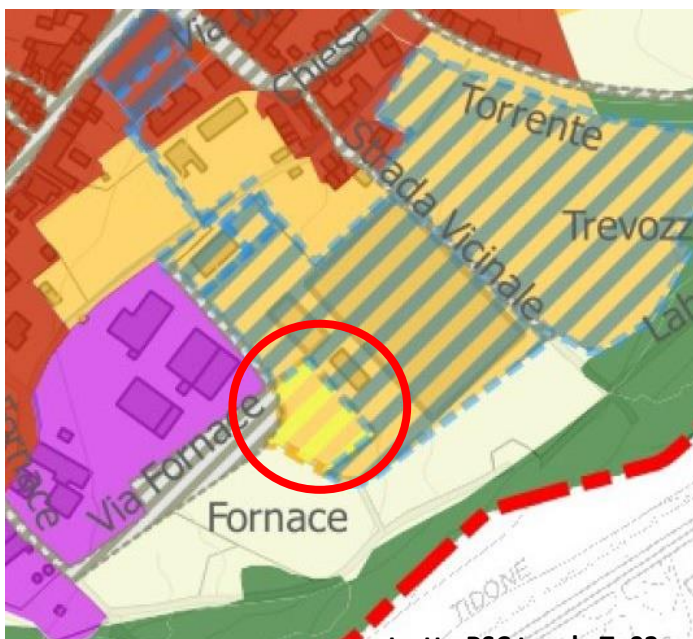
| |
|--|
| NOTE / PUNTI DI FORZA / CRITICITA' |
| Area di connessione tra lungo fiume ed abitato storico |
| |
| FUNZIONALITA' URBANISTICA : |
| STRATEGICA |

20 DOTAZIONE ECOLOGICA

INFORMAZIONI GENERALI



ortofoto - google earth - anno ripresa 2018



estratto PSC tavola T_03a

LOCALIZZAZIONE

Trevozzo - Via Fornace

SUPERFICIE

circa 1685 MQ

INDICAZIONI PSC E STATO ATT.

*dotazione ecologica ed ambientale -
attuato*

USO REALE SUOLO / TIPO DOTAZIONE

dotazione ecologica

CARATTERISTICHE INSEDIATIVE / QUALITATIVE

| | |
|--------------------------------------|---------|
| ACCESSIBILITA' | |
| ingresso | singolo |
| collegamenti pedonali | si |
| vicinanza fermate trasporto pubblico | no |
| presenza barriere architettoniche | no |
| recinzioni | si |
| dotazione parcheggi adeguata | si |

| | |
|--|----|
| STRUTTURE DI SERVIZIO E ARREDO URBANO | |
| bar / chiosco | - |
| attrezzature gioco per bambini | - |
| panchine | - |
| raccolta rifiuti | - |
| punti di distribuzione acqua | - |
| presenza elementi arborei ad alto fusto | no |
| area cani | - |
| altro | - |
| illuminazione pubblica | si |

| | |
|------------------------------|--------|
| STATO DI MANUTENZIONE | ottima |
|------------------------------|--------|

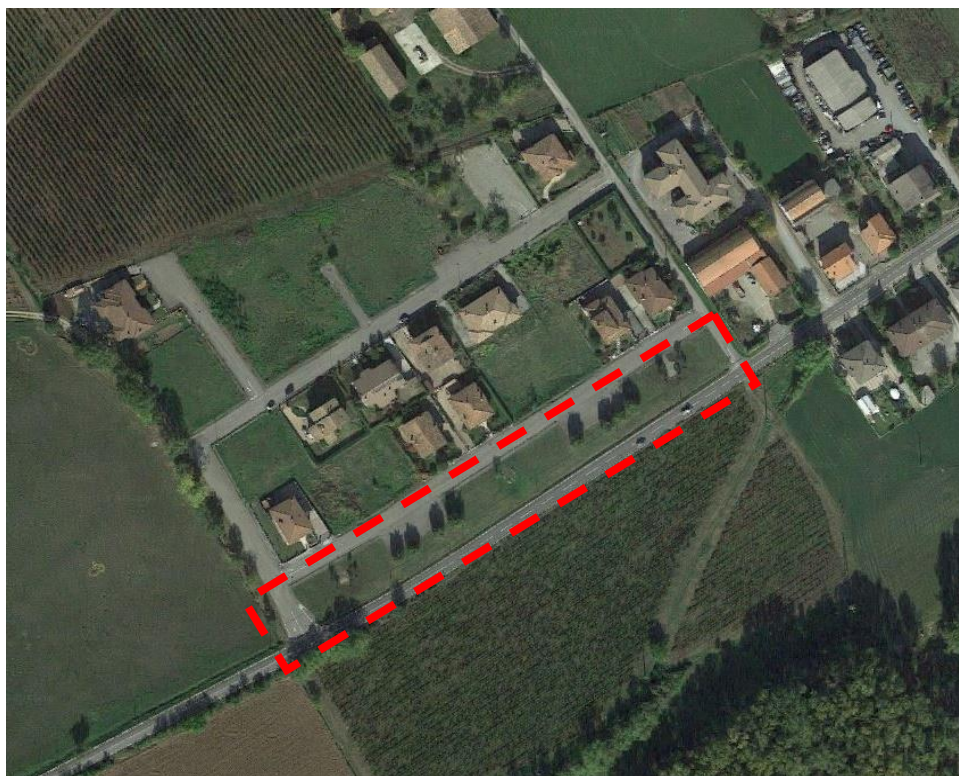
| | |
|-------------------------|----------|
| PROPRIETA' / USO | pubblico |
|-------------------------|----------|



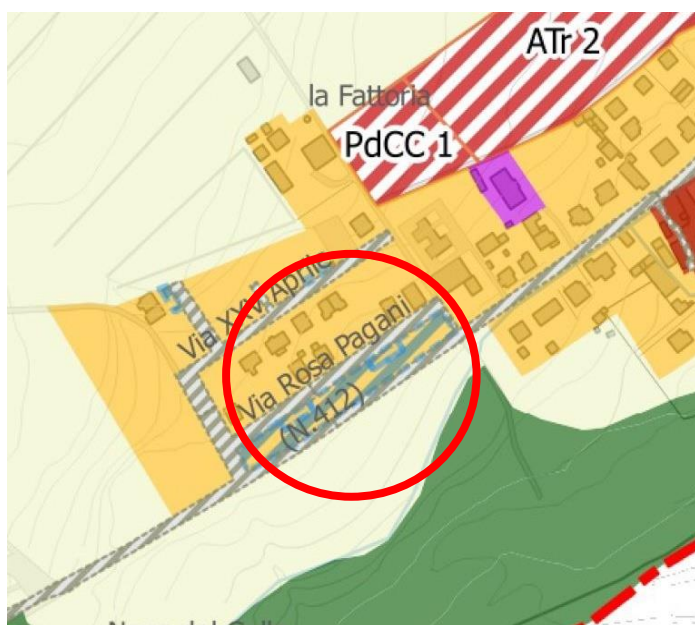
| |
|---|
| NOTE / PUNTI DI FORZA / CRITICITA' |
| |
| |
| FUNZIONALITA' URBANISTICA : |
| ADEGUATA |

21 AREA VERDE E PARCHEGGIO VIA PAGANI

INFORMAZIONI GENERALI



ortofoto - google earth - anno ripresa 2018



estratto PSC tavola T_03a

LOCALIZZAZIONE

Treviso - Via Pagani

SUPERFICIE

circa 4015 MQ

INDICAZIONI PSC E STATO ATT.

attrezzatura e spazio collettivo e di interesse generale - attuato

USO REALE SUOLO / TIPO DOTAZIONE

area verde attrezzata e parcheggio

CARATTERISTICHE INSEDIATIVE / QUALITATIVE

| | |
|--------------------------------------|-----------|
| ACCESSIBILITA' | |
| ingresso | - |
| collegamenti pedonali | si |
| vicinanza fermate trasporto pubblico | no |
| presenza barriere architettoniche | no |
| recinzioni | no |
| dotazione parcheggi adeguata | si, n° 15 |

| | |
|--|-----------------|
| STRUTTURE DI SERVIZIO E ARREDO URBANO | |
| bar / chiosco | - |
| attrezzature gioco per bambini | - |
| panchine | si, n° 6 |
| raccolta rifiuti | - |
| punti di distribuzione acqua | si |
| presenza elementi arborei ad alto fusto | no, medio fusto |
| area cani | si |
| altro | - |
| illuminazione pubblica | si |

| | |
|------------------------------|-------|
| STATO DI MANUTENZIONE | buono |
|------------------------------|-------|

| | |
|-------------------------|----------|
| PROPRIETA' / USO | pubblico |
|-------------------------|----------|



| |
|---|
| NOTE / PUNTI DI FORZA / CRITICITA' |
|---|

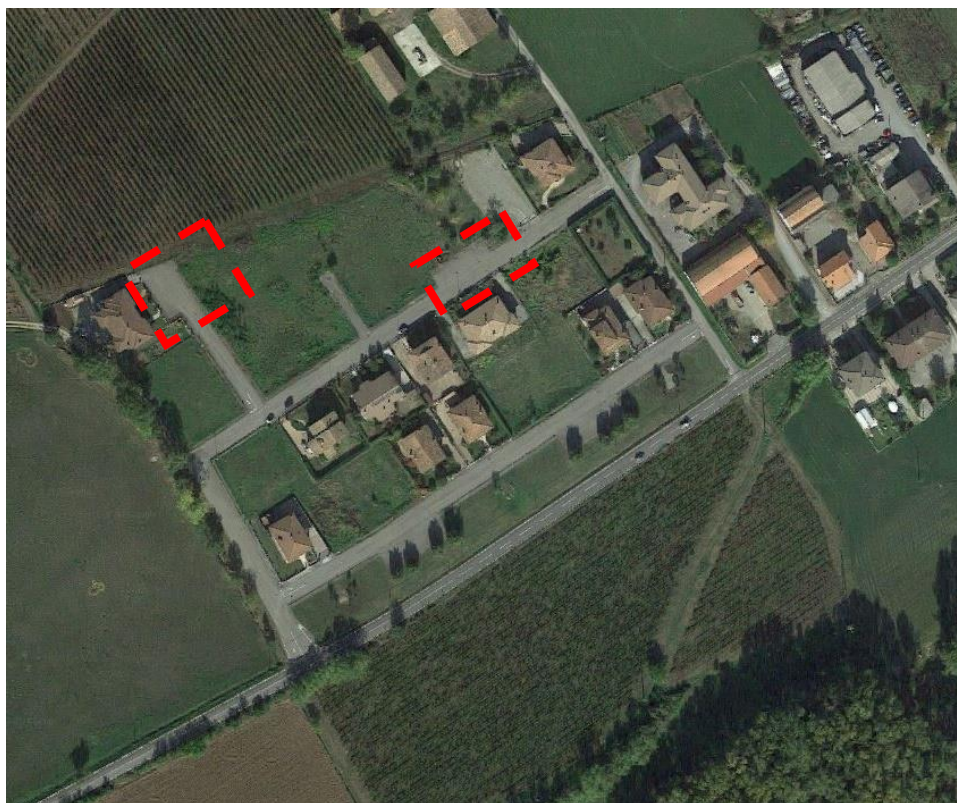
| |
|--|
| |
|--|

| |
|------------------------------------|
| FUNZIONALITA' URBANISTICA : |
|------------------------------------|

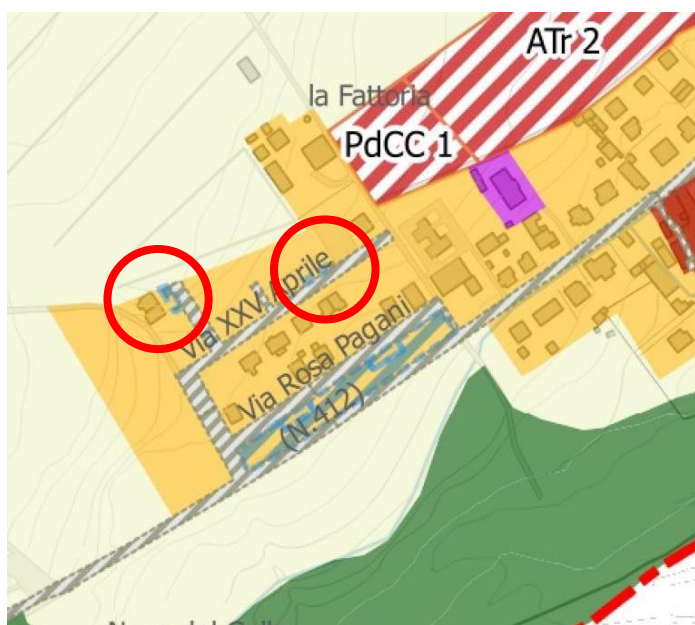
| |
|----------|
| ADEGUATA |
|----------|

22 PARCHEGGI VIA XXV APRILE

INFORMAZIONI GENERALI



ortofoto - google earth - anno ripresa 2018



estratto PSC tavola T_03a

LOCALIZZAZIONE

Trevozzo - Via XXV Aprile

SUPERFICIE

circa 265 MQ

INDICAZIONI PSC E STATO ATT.

*attrezzatura e spazio collettivo e di
interesse generale - attuato*

USO REALE SUOLO / TIPO DOTAZIONE

parcheggio

CARATTERISTICHE INSEDIATIVE / QUALITATIVE

| | |
|--------------------------------------|-----------|
| ACCESSIBILITA' | |
| ingresso | singolo |
| collegamenti pedonali | si |
| vicinanza fermate trasporto pubblico | no |
| presenza barriere architettoniche | no |
| recinzioni | no |
| dotazione parcheggi adeguata | si, n° 20 |

| | |
|--|----|
| STRUTTURE DI SERVIZIO E ARREDO URBANO | |
| bar / chiosco | - |
| attrezzature gioco per bambini | - |
| panchine | - |
| raccolta rifiuti | si |
| punti di distribuzione acqua | - |
| presenza elementi arborei ad alto fusto | no |
| area cani | - |
| altro | - |
| illuminazione pubblica | si |

| | |
|------------------------------|-------|
| STATO DI MANUTENZIONE | buono |
|------------------------------|-------|

| | |
|-------------------------|----------|
| PROPRIETA' / USO | pubblico |
|-------------------------|----------|



| |
|---|
| NOTE / PUNTI DI FORZA / CRITICITA' |
|---|

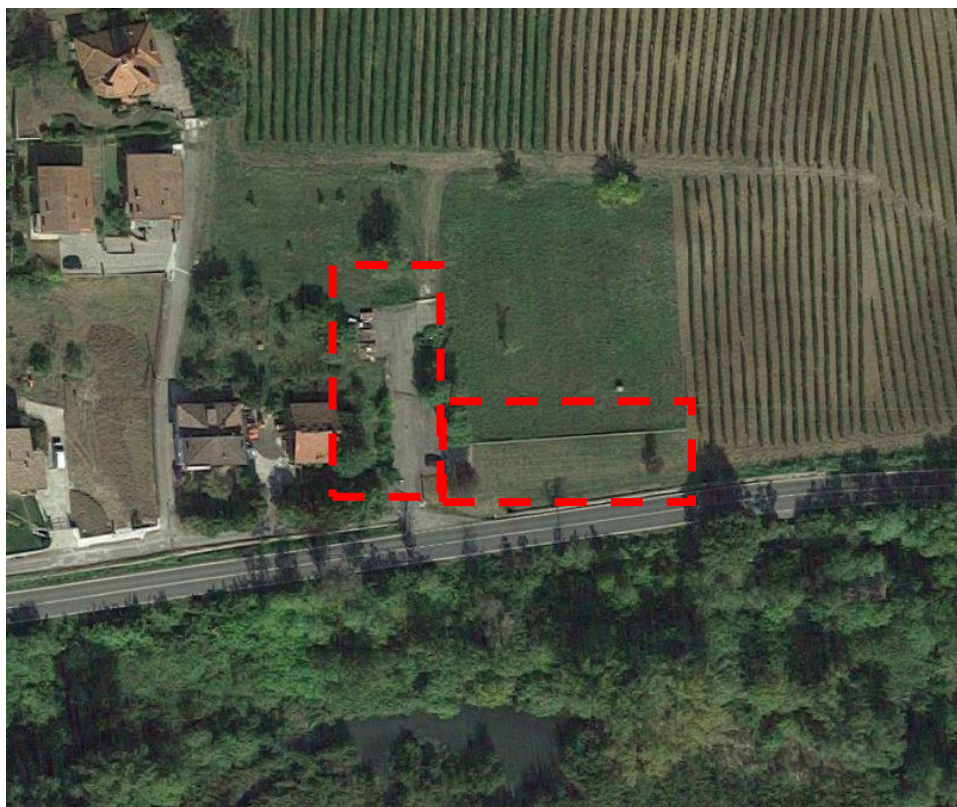
Mancanza segnaletica orizzontale delimitazione stalli

| |
|------------------------------------|
| FUNZIONALITA' URBANISTICA : |
|------------------------------------|

ADEGUATA

23 PARCHEGGIO VIA ENRICO FERMI

INFORMAZIONI GENERALI



ortofoto - google earth - anno ripresa 2018



estratto PSC tavola T_03a

LOCALIZZAZIONE

Trevozzo - Via Enrico Fermi

SUPERFICIE

circa 940 MQ

INDICAZIONI PSC E STATO ATT.

attrezzat. e spazio collettivo e di interesse generale-parz.attuato

USO REALE SUOLO / TIPO DOTAZIONE

parcheggio e area verde attrezzata


CARATTERISTICHE INSEDIATIVE / QUALITATIVE

| | |
|--------------------------------------|---------|
| ACCESSIBILITA' | |
| ingresso | singolo |
| collegamenti pedonali | si |
| vicinanza fermate trasporto pubblico | si |
| presenza barriere architettoniche | - |
| recinzioni | no |
| dotazione parcheggi adeguata | - |

| | |
|--|----------|
| STRUTTURE DI SERVIZIO E ARREDO URBANO | |
| bar / chiosco | - |
| attrezzature gioco per bambini | - |
| panchine | si, n° 1 |
| raccolta rifiuti | - |
| punti di distribuzione acqua | - |
| presenza elementi arborei ad alto fusto | - |
| area cani | - |
| altro | - |
| illuminazione pubblica | si |

| | |
|------------------------------|----------|
| STATO DI MANUTENZIONE | mediocre |
|------------------------------|----------|

| | |
|-------------------------|----------|
| PROPRIETA' / USO | pubblico |
|-------------------------|----------|



| |
|---|
| NOTE / PUNTI DI FORZA / CRITICITA' |
|---|

Area di cessione prevista da Piano Particolareggiato
 Dotazioni ed arredo urbano e stato di manutenzione scarso

| |
|------------------------------------|
| FUNZIONALITA' URBANISTICA : |
|------------------------------------|

ADEGUATA

NIBBIANO

24 CIMITERO DI NIBBIANO

INFORMAZIONI GENERALI



ortofoto - google earth - anno ripresa 2018



estratto PSC tavola T_03a

LOCALIZZAZIONE

Nibbiano - Viale Rimembranze

SUPERFICIE

circa 3010 MQ

INDICAZIONI PSC E STATO ATT.

*attrezzatura e spazio collettivo e di
interesse generale - attuato*

USO REALE SUOLO / TIPO DOTAZIONE

cimitero

CARATTERISTICHE INSEDIATIVE / QUALITATIVE

| | |
|--------------------------------------|---------|
| ACCESSIBILITA' | |
| ingresso | singolo |
| collegamenti pedonali | no |
| vicinanza fermate trasporto pubblico | si |
| presenza barriere architettoniche | no |
| recinzioni | si |
| dotazione parcheggi adeguata | si |

| | |
|--|----|
| STRUTTURE DI SERVIZIO E ARREDO URBANO | |
| bar / chiosco | - |
| attrezzature gioco per bambini | - |
| panchine | - |
| raccolta rifiuti | si |
| punti di distribuzione acqua | si |
| presenza elementi arborei ad alto fusto | no |
| area cani | - |
| altro | - |
| illuminazione pubblica | si |

| | |
|------------------------------|-------|
| STATO DI MANUTENZIONE | buono |
|------------------------------|-------|

| | |
|-------------------------|----------|
| PROPRIETA' / USO | pubblico |
|-------------------------|----------|

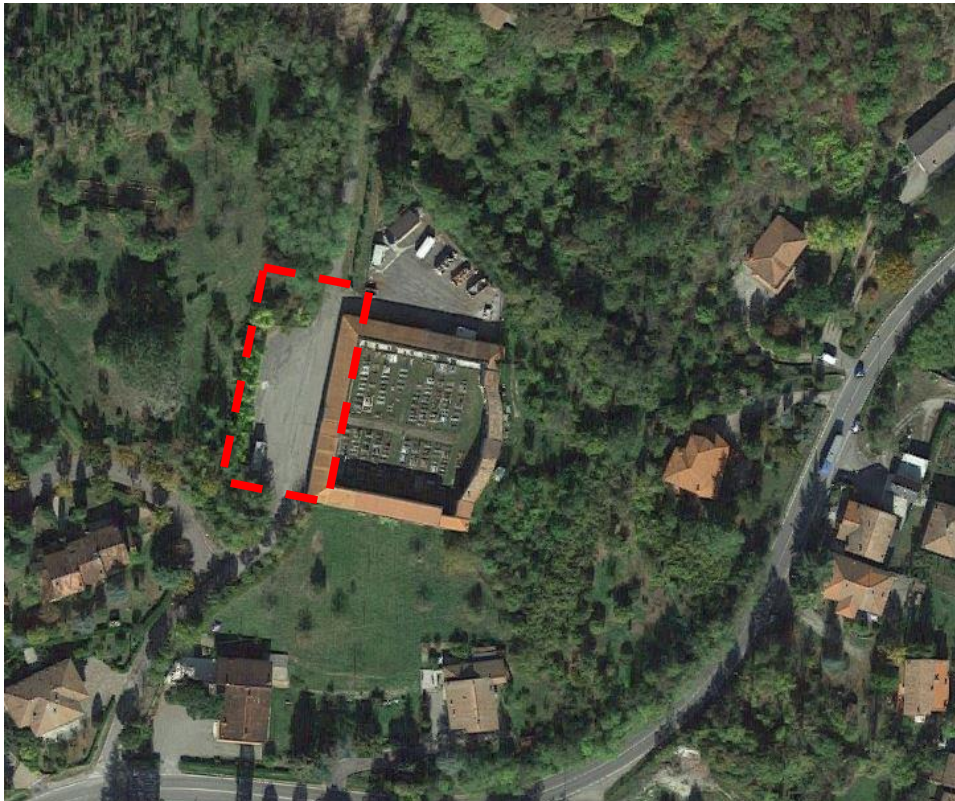


| |
|---|
| NOTE / PUNTI DI FORZA / CRITICITA' |
| |

| |
|------------------------------------|
| FUNZIONALITA' URBANISTICA : |
| ADEGUATA |

25 PARCHEGGIO CIMITERO DI NIBBIANO

INFORMAZIONI GENERALI



ortofoto - google earth - anno ripresa 2018



LOCALIZZAZIONE

Nibbiano - Viale Rimembranze

SUPERFICIE

circa 520 MQ

INDICAZIONI PSC E STATO ATT.

*attrezzatura e spazio collettivo e di
interesse generale - attuato*

USO REALE SUOLO / TIPO DOTAZIONE

parcheggio

CARATTERISTICHE INSEDIATIVE / QUALITATIVE

| | |
|--------------------------------------|-----------|
| ACCESSIBILITA' | |
| ingresso | - |
| collegamenti pedonali | no |
| vicinanza fermate trasporto pubblico | si |
| presenza barriere architettoniche | no |
| recinzioni | no |
| dotazione parcheggi adeguata | si, n° 15 |

| | |
|--|----|
| STRUTTURE DI SERVIZIO E ARREDO URBANO | |
| bar / chiosco | - |
| attrezzature gioco per bambini | - |
| panchine | - |
| raccolta rifiuti | si |
| punti di distribuzione acqua | - |
| presenza elementi arborei ad alto fusto | no |
| area cani | - |
| altro | - |
| illuminazione pubblica | si |

| | |
|------------------------------|-------|
| STATO DI MANUTENZIONE | buono |
|------------------------------|-------|

| | |
|-------------------------|----------|
| PROPRIETA' / USO | pubblico |
|-------------------------|----------|



| |
|--|
| NOTE / PUNTI DI FORZA / CRITICITA' |
| Mancanza segnaletica verticale ed orizzontale per delimitazione stalli |
| |
| FUNZIONALITA' URBANISTICA : |
| ADEGUATA |

26 DOTAZIONE ECOLOGICA

INFORMAZIONI GENERALI



ortofoto - google earth - anno ripresa 2018



estratto PSC tavola T_03a

LOCALIZZAZIONE

Nibbiano - Viale Rimembranze

SUPERFICIE

circa 1135 MQ

INDICAZIONI PSC E STATO ATT.

*dotazione ecologica ed ambientale -
attuato*

USO REALE SUOLO / TIPO DOTAZIONE

dotazione ecologica

CARATTERISTICHE INSEDIATIVE / QUALITATIVE

| | |
|--------------------------------------|---------|
| ACCESSIBILITA' | |
| ingresso | singolo |
| collegamenti pedonali | no |
| vicinanza fermate trasporto pubblico | si |
| presenza barriere architettoniche | no |
| recinzioni | si |
| dotazione parcheggi adeguata | si |

| | |
|--|----|
| STRUTTURE DI SERVIZIO E ARREDO URBANO | |
| bar / chiosco | - |
| attrezzature gioco per bambini | - |
| panchine | - |
| raccolta rifiuti | si |
| punti di distribuzione acqua | si |
| presenza elementi arborei ad alto fusto | no |
| area cani | - |
| altro | - |
| illuminazione pubblica | si |

| | |
|------------------------------|-------|
| STATO DI MANUTENZIONE | buono |
|------------------------------|-------|

| | |
|-------------------------|----------|
| PROPRIETA' / USO | pubblico |
|-------------------------|----------|



| |
|---|
| NOTE / PUNTI DI FORZA / CRITICITA' |
|---|

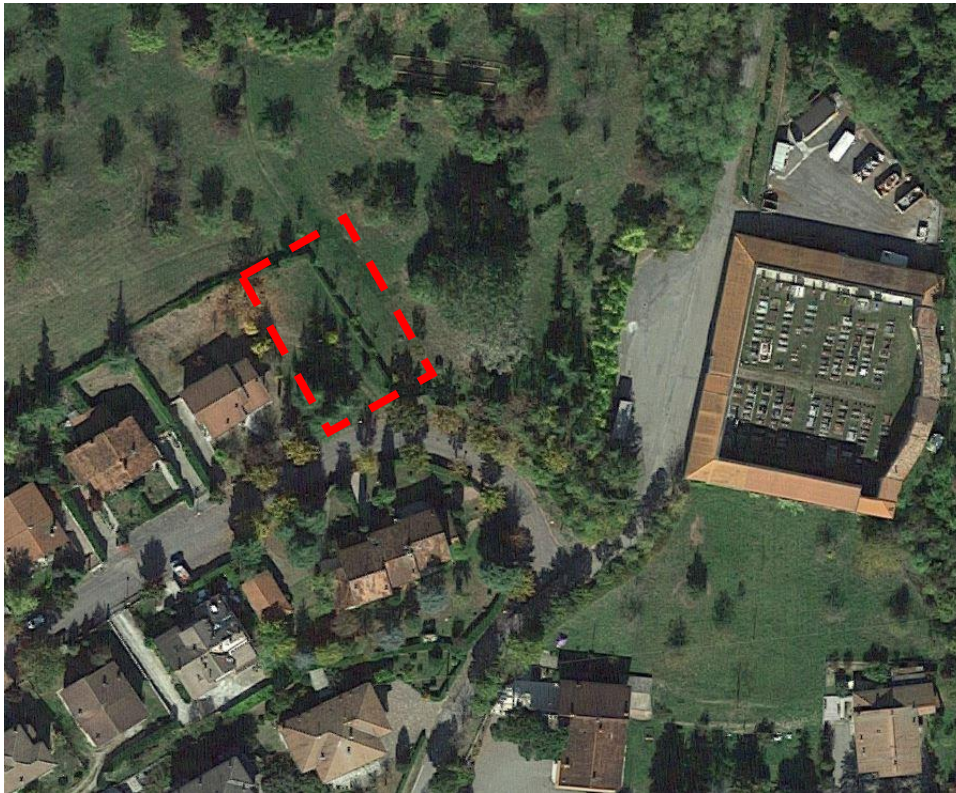
| |
|--|
| |
|--|

| |
|------------------------------------|
| FUNZIONALITA' URBANISTICA : |
|------------------------------------|

| |
|------------|
| STRATEGICA |
|------------|

27 PARCO URBANO

INFORMAZIONI GENERALI



ortofoto - google earth - anno ripresa 2018



estratto PSC tavola T_03a

LOCALIZZAZIONE

Nibbiano - Via Manara

SUPERFICIE

circa 715 MQ

INDICAZIONI PSC E STATO ATT.

*attrezzatura e spazio collettivo e di
interesse generale - attuato*

USO REALE SUOLO / TIPO DOTAZIONE

area verde attrezzata

CARATTERISTICHE INSEDIATIVE / QUALITATIVE

| | |
|--------------------------------------|----|
| ACCESSIBILITA' | |
| ingresso | - |
| collegamenti pedonali | si |
| vicinanza fermate trasporto pubblico | si |
| presenza barriere architettoniche | no |
| recinzioni | no |
| dotazione parcheggi adeguata | no |

| | |
|--|----------|
| STRUTTURE DI SERVIZIO E ARREDO URBANO | |
| bar / chiosco | - |
| attrezzature gioco per bambini | - |
| panchine | si, n° 2 |
| raccolta rifiuti | - |
| punti di distribuzione acqua | - |
| presenza elementi arborei ad alto fusto | si |
| area cani | - |
| altro | - |
| illuminazione pubblica | si |

| | |
|------------------------------|----------|
| STATO DI MANUTENZIONE | mediocre |
|------------------------------|----------|

| | |
|-------------------------|----------|
| PROPRIETA' / USO | pubblico |
|-------------------------|----------|



| |
|---|
| NOTE / PUNTI DI FORZA / CRITICITA' |
|---|

Area verde di libera fruizione.
Assenza di percorsi e scarsa dotazione di arredo urbano

| |
|------------------------------------|
| FUNZIONALITA' URBANISTICA : |
|------------------------------------|

ADEGUATA

28 DOTAZIONE ECOLOGICA

INFORMAZIONI GENERALI



ortofoto - google earth - anno ripresa 2018



estratto PSC tavola T_03a

LOCALIZZAZIONE

Nibbiano - SP 34

SUPERFICIE

circa 2465 MQ

INDICAZIONI PSC E STATO ATT.

*dotazione ecologica ed ambientale -
non attuato*

USO REALE SUOLO / TIPO DOTAZIONE

area boscata

CARATTERISTICHE INSEDIATIVE / QUALITATIVE

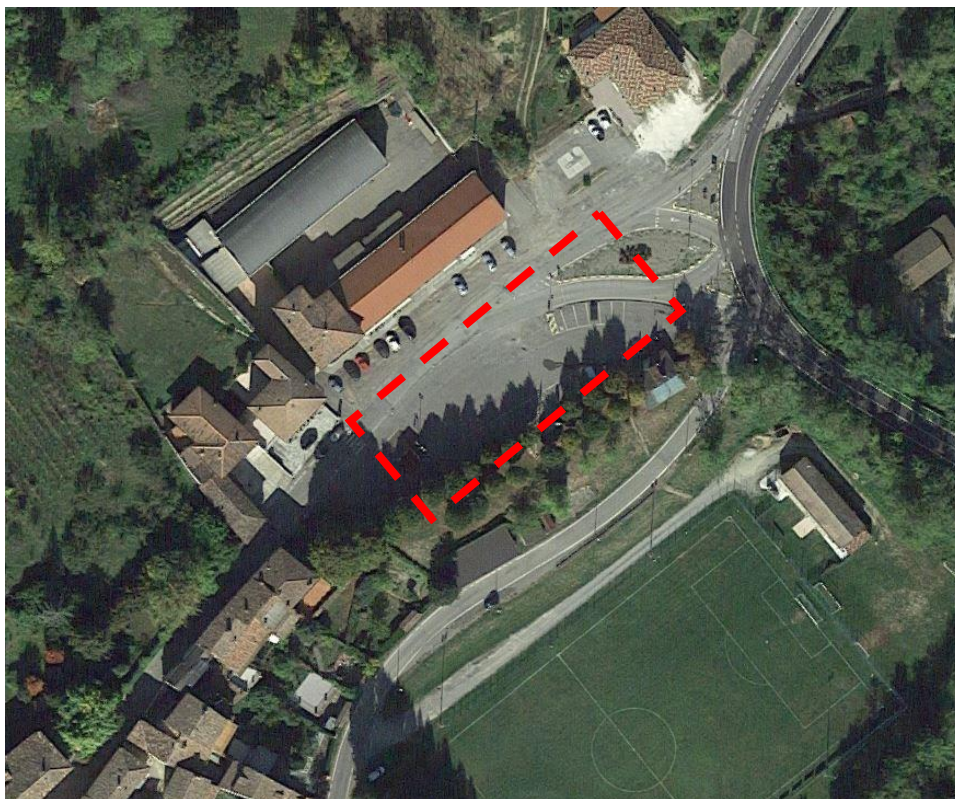
| | |
|---|--|
| <p style="text-align: center;">ACCESSIBILITA'</p> <p style="text-align: center;">ingresso</p> <p style="text-align: center;">collegamenti pedonali</p> <p style="text-align: center;">vicinanza fermate trasporto pubblico</p> <p style="text-align: center;">presenza barriere architettoniche</p> <p style="text-align: center;">recinzioni</p> <p style="text-align: center;">dotazione parcheggi adeguata</p> | <p>-</p> <p>-</p> <p>-</p> <p>-</p> <p>-</p> <p>-</p> |
| <p style="text-align: center;">STRUTTURE DI SERVIZIO E ARREDO URBANO</p> <p style="text-align: center;">bar / chiosco</p> <p style="text-align: center;">attrezzature gioco per bambini</p> <p style="text-align: center;">panchine</p> <p style="text-align: center;">raccolta rifiuti</p> <p style="text-align: center;">punti di distribuzione acqua</p> <p style="text-align: center;">presenza elementi arborei ad alto fusto</p> <p style="text-align: center;">area cani</p> <p style="text-align: center;">altro</p> <p style="text-align: center;">illuminazione pubblica</p> | <p>-</p> <p>-</p> <p>-</p> <p>-</p> <p>-</p> <p>-</p> <p>-</p> <p>-</p> <p>-</p> |
| <p style="text-align: center;">STATO DI MANUTENZIONE</p> | <p>-</p> |
| <p style="text-align: center;">PROPRIETA' / USO</p> | <p>pubblico</p> |



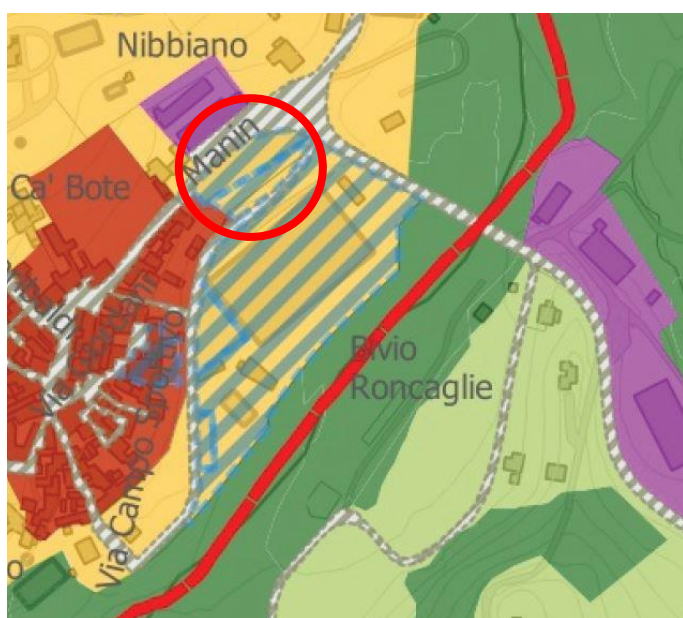
| |
|---|
| <p>NOTE / PUNTI DI FORZA / CRITICITA'</p> <p>Area pianificata per realizzazione nuovo depuratore</p> |
| <p>FUNZIONALITA' URBANISTICA :</p> <p>STRATEGICA</p> |

29 PIAZZA COMBATTENTI

INFORMAZIONI GENERALI



ortofoto - google earth - anno ripresa 2018



estratto PSC tavola T_03a

LOCALIZZAZIONE

Nibbiano - Via Manin

SUPERFICIE

circa 1415 MQ

INDICAZIONI PSC E STATO ATT.

*attrezzatura e spazio collettivo e di
interesse generale - attuato*

USO REALE SUOLO / TIPO DOTAZIONE

piazza / parcheggio

CARATTERISTICHE INSEDIATIVE / QUALITATIVE

| | |
|--------------------------------------|-----------|
| ACCESSIBILITA' | |
| ingresso | - |
| collegamenti pedonali | si |
| vicinanza fermate trasporto pubblico | si |
| presenza barriere architettoniche | no |
| recinzioni | no |
| dotazione parcheggi adeguata | si, n° 20 |

| | |
|--|---------------------|
| STRUTTURE DI SERVIZIO E ARREDO URBANO | |
| bar / chiosco | si |
| attrezzature gioco per bambini | - |
| panchine | si, n° 4 |
| raccolta rifiuti | si |
| punti di distribuzione acqua | - |
| presenza elementi arborei ad alto fusto | si |
| area cani | - |
| altro | monumento ai caduti |
| illuminazione pubblica | si |

| | |
|------------------------------|-------|
| STATO DI MANUTENZIONE | buono |
|------------------------------|-------|

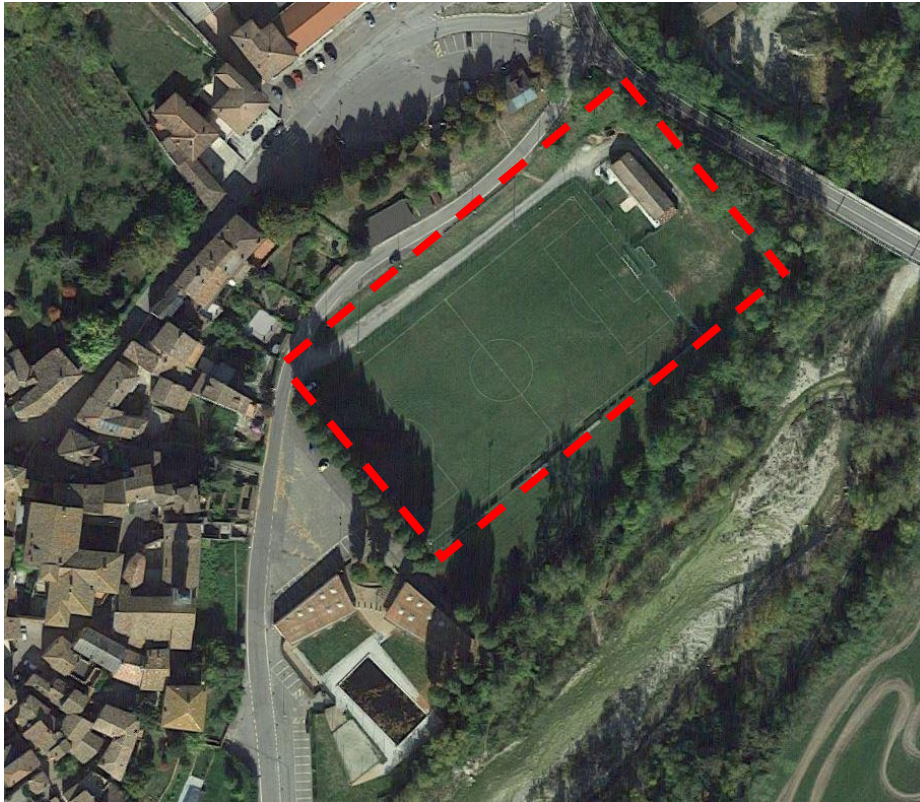
| | |
|-------------------------|----------|
| PROPRIETA' / USO | pubblico |
|-------------------------|----------|



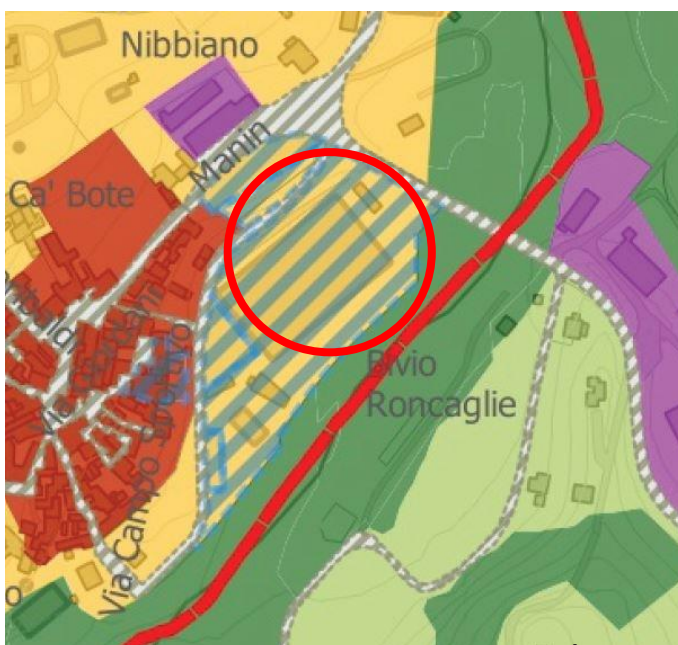
| |
|---|
| NOTE / PUNTI DI FORZA / CRITICITA' |
| Area localizzata per le attività mercatali. Spazio di aggregazione e ritrovo. Finiture materiche ed arredo urbano da migliorare |
| FUNZIONALITA' URBANISTICA : |
| ADEGUATA |

30 CAMPO SPORTIVO

INFORMAZIONI GENERALI



ortofoto - google earth - anno ripresa 2018



estratto PSC tavola T_03a

LOCALIZZAZIONE

Nibbiano - Via Aldo Belloni

SUPERFICIE

circa 12600 MQ

INDICAZIONI PSC E STATO ATT.

attrezzatura e spazio collettivo e di interesse generale - attuato

USO REALE SUOLO / TIPO DOTAZIONE

campo da calcio

CARATTERISTICHE INSEDIATIVE / QUALITATIVE

| | |
|--------------------------------------|---------|
| ACCESSIBILITA' | |
| ingresso | singolo |
| collegamenti pedonali | no |
| vicinanza fermate trasporto pubblico | si |
| presenza barriere architettoniche | no |
| recinzioni | si |
| dotazione parcheggi adeguata | si |

| | |
|--|----|
| STRUTTURE DI SERVIZIO E ARREDO URBANO | |
| bar / chiosco | - |
| attrezzature gioco per bambini | - |
| panchine | si |
| raccolta rifiuti | si |
| punti di distribuzione acqua | si |
| presenza elementi arborei ad alto fusto | no |
| area cani | - |
| altro | - |
| illuminazione pubblica | si |

| | |
|------------------------------|-------|
| STATO DI MANUTENZIONE | buono |
|------------------------------|-------|

| | |
|-------------------------|----------|
| PROPRIETA' / USO | pubblico |
|-------------------------|----------|




NOTE / PUNTI DI FORZA / CRITICITA'

FUNZIONALITA' URBANISTICA :

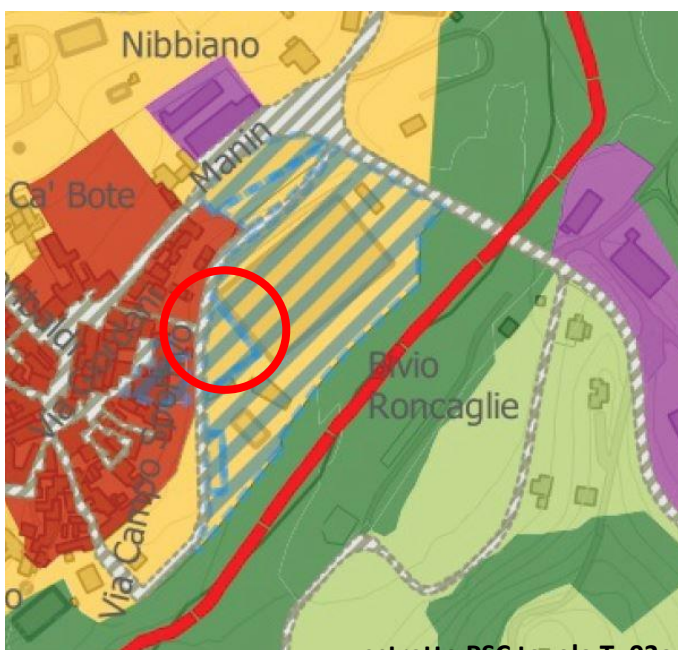
ADEGUATA

31 PARCHEGGIO CAMPO SPORTIVO

INFORMAZIONI GENERALI



ortofoto - google earth - anno ripresa 2018



estratto PSC tavola T_03a

LOCALIZZAZIONE

Nibbiano - Via Aldo Belloni

SUPERFICIE

circa 1080 MQ

INDICAZIONI PSC E STATO ATT.

attrezzatura e spazio collettivo e di interesse generale - attuato

USO REALE SUOLO / TIPO DOTAZIONE

parcheggio

CARATTERISTICHE INSEDIATIVE / QUALITATIVE

| | |
|--------------------------------------|-----------|
| ACCESSIBILITA' | |
| ingresso | - |
| collegamenti pedonali | - |
| vicinanza fermate trasporto pubblico | si |
| presenza barriere architettoniche | no |
| recinzioni | no |
| dotazione parcheggi adeguata | si, n° 25 |

| | |
|--|----|
| STRUTTURE DI SERVIZIO E ARREDO URBANO | |
| bar / chiosco | - |
| attrezzature gioco per bambini | - |
| panchine | - |
| raccolta rifiuti | - |
| punti di distribuzione acqua | - |
| presenza elementi arborei ad alto fusto | si |
| area cani | - |
| altro | - |
| illuminazione pubblica | si |

| | |
|------------------------------|-------|
| STATO DI MANUTENZIONE | buono |
|------------------------------|-------|

| | |
|-------------------------|----------|
| PROPRIETA' / USO | pubblico |
|-------------------------|----------|



| |
|---|
| NOTE / PUNTI DI FORZA / CRITICITA' |
|---|

Mancanza segnaletica orizzontale per delimitazione stalli

| |
|------------------------------------|
| FUNZIONALITA' URBANISTICA : |
|------------------------------------|

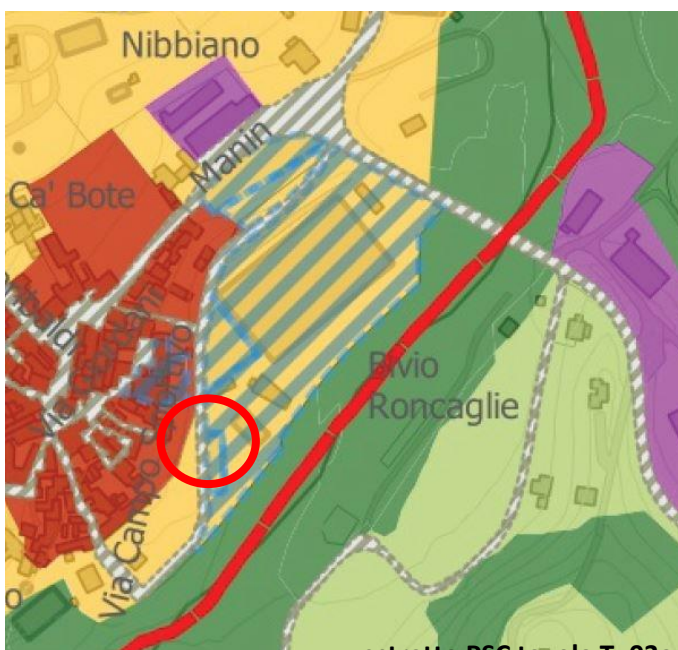
ADEGUATA

32 PARCHEGGIO PISCINA

INFORMAZIONI GENERALI



ortofoto - google earth - anno ripresa 2018



estratto PSC tavola T_03a

LOCALIZZAZIONE

Nibbiano - Via Aldo Belloni

SUPERFICIE

circa 525 MQ

INDICAZIONI PSC E STATO ATT.

attrezzatura e spazio collettivo e di interesse generale - attuato

USO REALE SUOLO / TIPO DOTAZIONE

parcheggio

CARATTERISTICHE INSEDIATIVE / QUALITATIVE

| | |
|--------------------------------------|-----------|
| ACCESSIBILITA' | |
| ingresso | - |
| collegamenti pedonali | - |
| vicinanza fermate trasporto pubblico | no |
| presenza barriere architettoniche | no |
| recinzioni | no |
| dotazione parcheggi adeguata | si, n° 18 |

| | |
|--|----|
| STRUTTURE DI SERVIZIO E ARREDO URBANO | |
| bar / chiosco | - |
| attrezzature gioco per bambini | - |
| panchine | - |
| raccolta rifiuti | si |
| punti di distribuzione acqua | - |
| presenza elementi arborei ad alto fusto | no |
| area cani | - |
| altro | - |
| illuminazione pubblica | si |

| | |
|------------------------------|-------|
| STATO DI MANUTENZIONE | buono |
|------------------------------|-------|

| | |
|-------------------------|----------|
| PROPRIETA' / USO | pubblico |
|-------------------------|----------|



| |
|---|
| NOTE / PUNTI DI FORZA / CRITICITA' |
|---|

| |
|--|
| |
|--|

| |
|------------------------------------|
| FUNZIONALITA' URBANISTICA : |
|------------------------------------|

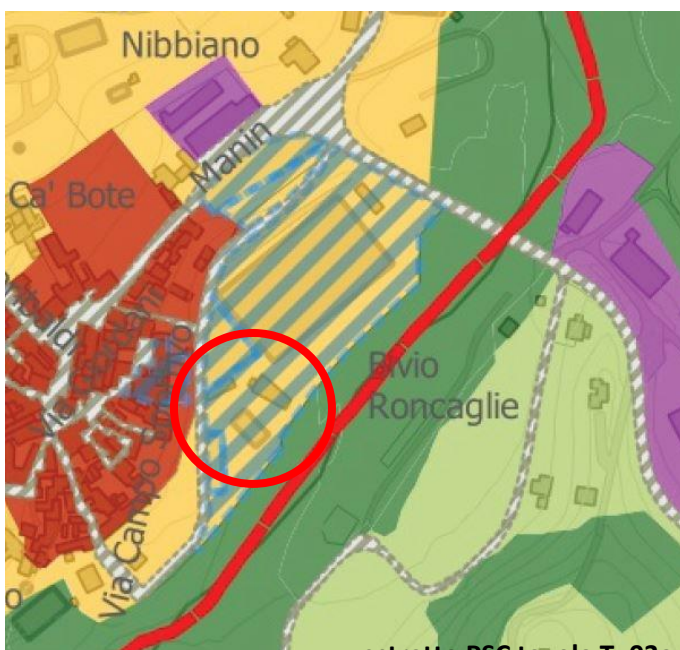
| |
|----------|
| ADEGUATA |
|----------|

33 PISCINA

INFORMAZIONI GENERALI



ortofoto - google earth - anno ripresa 2018



estratto PSC tavola T_03a

LOCALIZZAZIONE

Nibbiano - Via Aldo Belloni

SUPERFICIE

circa 3230 MQ

INDICAZIONI PSC E STATO ATT.

attrezzatura e spazio collettivo e di interesse generale - attuato

USO REALE SUOLO / TIPO DOTAZIONE

area verde attrezzata - piscina

CARATTERISTICHE INSEDIATIVE / QUALITATIVE

| | |
|--------------------------------------|---------|
| ACCESSIBILITA' | |
| ingresso | singolo |
| collegamenti pedonali | - |
| vicinanza fermate trasporto pubblico | no |
| presenza barriere architettoniche | no |
| recinzioni | si |
| dotazione parcheggi adeguata | si |

| | |
|--|----|
| STRUTTURE DI SERVIZIO E ARREDO URBANO | |
| bar / chiosco | si |
| attrezzature gioco per bambini | si |
| panchine | si |
| raccolta rifiuti | si |
| punti di distribuzione acqua | si |
| presenza elementi arborei ad alto fusto | no |
| area cani | no |
| altro | - |
| illuminazione pubblica | si |

| | |
|------------------------------|--------|
| STATO DI MANUTENZIONE | ottimo |
|------------------------------|--------|

| | |
|-------------------------|----------|
| PROPRIETA' / USO | pubblico |
|-------------------------|----------|



NOTE / PUNTI DI FORZA / CRITICITA'

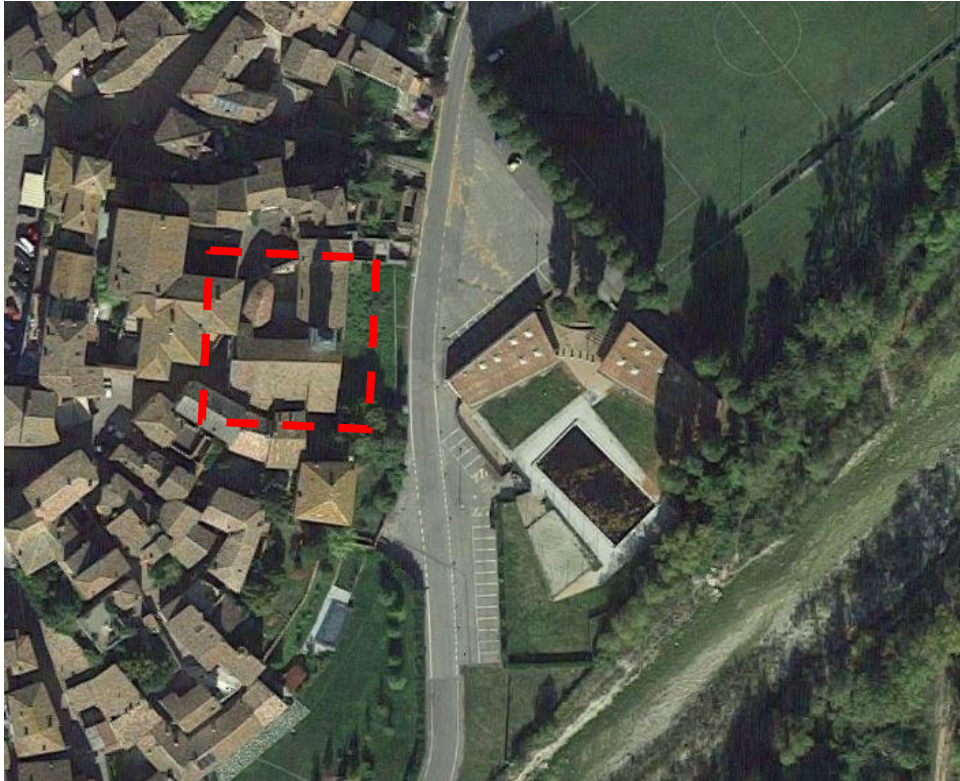
Attrezzatura di interesse e frequentazione sovralocale

FUNZIONALITA' URBANISTICA :

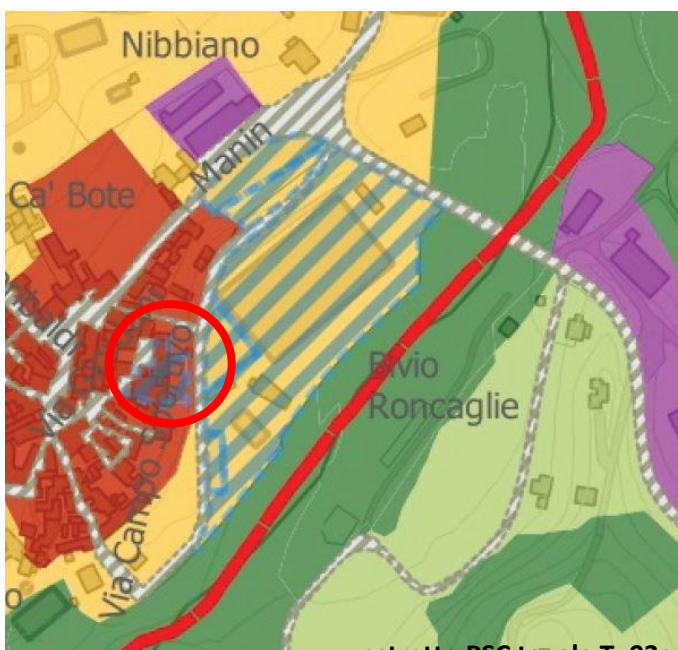
ADEGUATA

34 CHIESA DI NIBBIANO

INFORMAZIONI GENERALI



ortofoto - google earth - anno ripresa 2018



estratto PSC tavola T_03a

LOCALIZZAZIONE

Nibbiano - Via Giordani

SUPERFICIE

circa 650 MQ

INDICAZIONI PSC E STATO ATT.

attrezzatura e spazio collettivo e di interesse generale - attuato

USO REALE SUOLO / TIPO DOTAZIONE

edificio di culto

CARATTERISTICHE INSEDIATIVE / QUALITATIVE

| | |
|--------------------------------------|---------|
| ACCESSIBILITA' | |
| ingresso | singolo |
| collegamenti pedonali | si |
| vicinanza fermate trasporto pubblico | no |
| presenza barriere architettoniche | no |
| recinzioni | no |
| dotazione parcheggi adeguata | no |

| | |
|--|----|
| STRUTTURE DI SERVIZIO E ARREDO URBANO | |
| bar / chiosco | - |
| attrezzature gioco per bambini | - |
| panchine | - |
| raccolta rifiuti | - |
| punti di distribuzione acqua | - |
| presenza elementi arborei ad alto fusto | no |
| area cani | - |
| altro | - |
| illuminazione pubblica | si |

| | |
|------------------------------|-------|
| STATO DI MANUTENZIONE | buono |
|------------------------------|-------|

| | |
|-------------------------|----------|
| PROPRIETA' / USO | pubblico |
|-------------------------|----------|

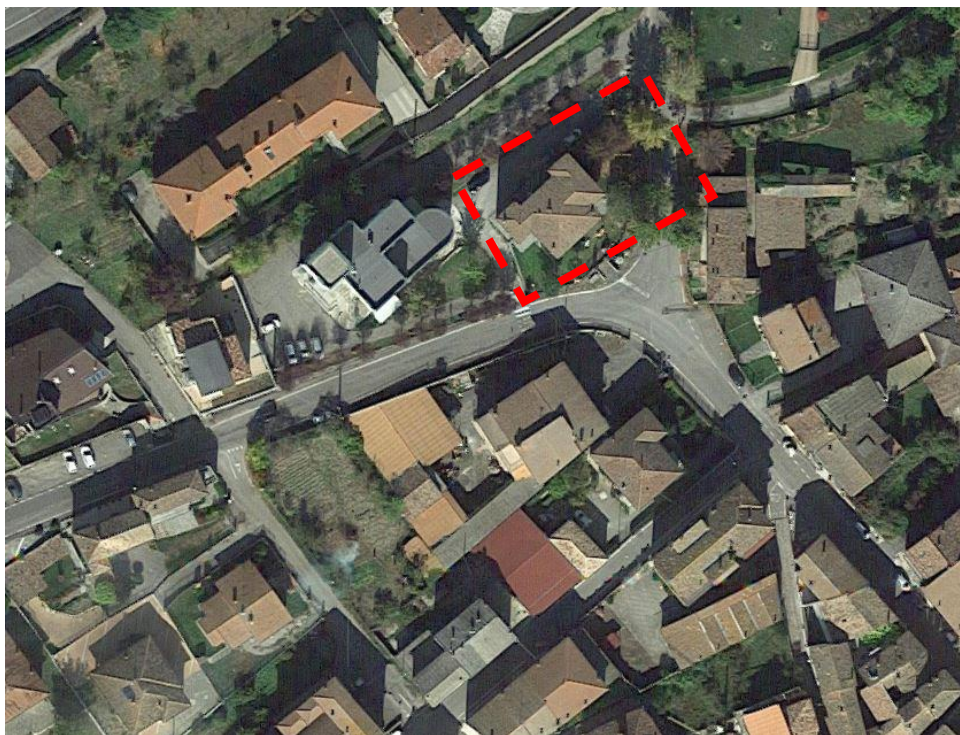


| |
|---|
| NOTE / PUNTI DI FORZA / CRITICITA' |
| |

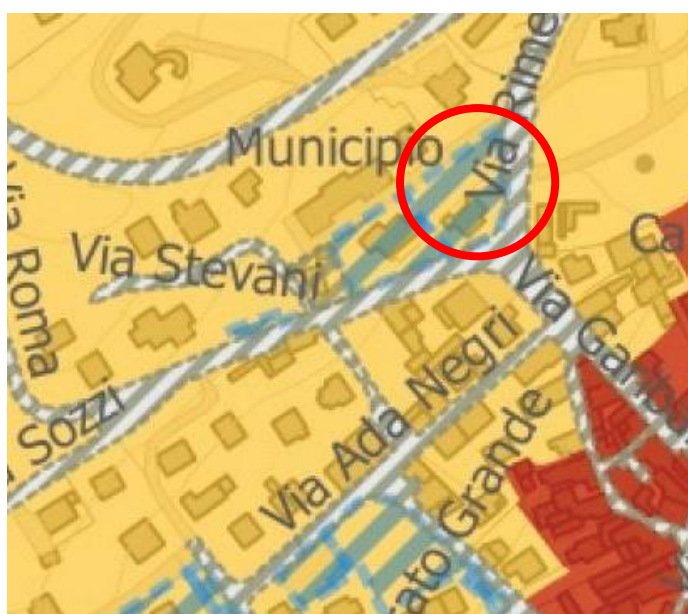
| |
|------------------------------------|
| FUNZIONALITA' URBANISTICA : |
| ADEGUATA |

35 SCUOLA INFANZIA

INFORMAZIONI GENERALI



ortofoto - google earth - anno ripresa 2018



estratto PSC tavola T_03a

LOCALIZZAZIONE

Nibbiano - Via Roma

SUPERFICIE

circa 860 MQ

INDICAZIONI PSC E STATO ATT.

*attrezzatura e spazio collettivo e di
interesse generale - attuato*

USO REALE SUOLO / TIPO DOTAZIONE

scuola - istruzione

CARATTERISTICHE INSEDIATIVE / QUALITATIVE

| | |
|--------------------------------------|---------|
| ACCESSIBILITA' | |
| ingresso | singolo |
| collegamenti pedonali | no |
| vicinanza fermate trasporto pubblico | si |
| presenza barriere architettoniche | si |
| recinzioni | si |
| dotazione parcheggi adeguata | no |

| | |
|--|----|
| STRUTTURE DI SERVIZIO E ARREDO URBANO | |
| bar / chiosco | - |
| attrezzature gioco per bambini | si |
| panchine | si |
| raccolta rifiuti | si |
| punti di distribuzione acqua | si |
| presenza elementi arborei ad alto fusto | no |
| area cani | - |
| altro | - |
| illuminazione pubblica | si |

| | |
|------------------------------|-------|
| STATO DI MANUTENZIONE | buono |
|------------------------------|-------|

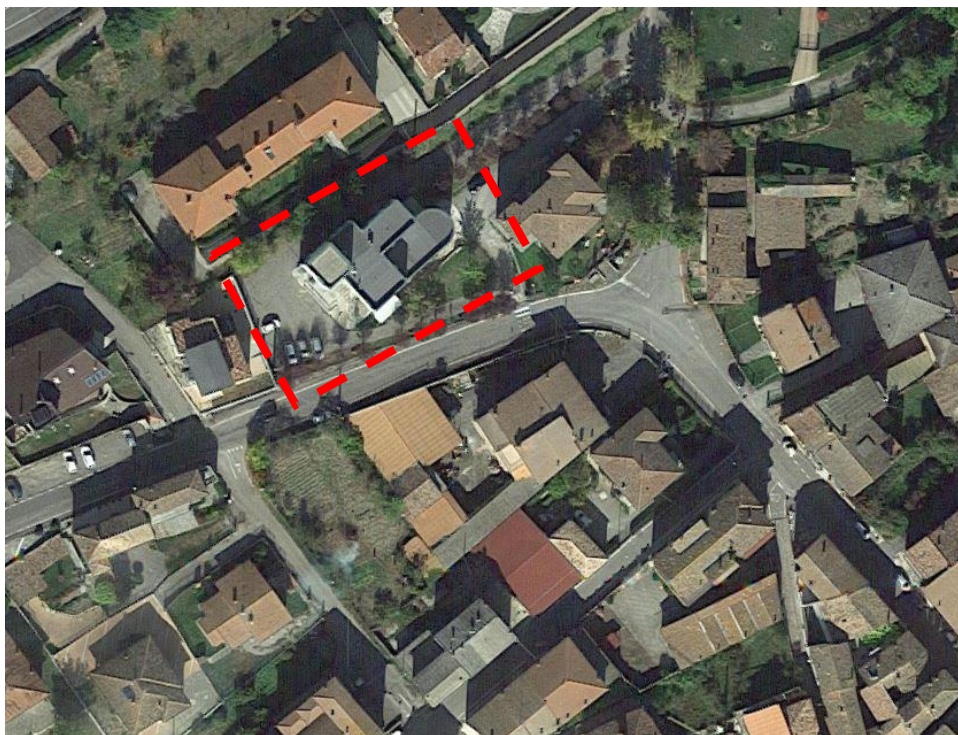
| | |
|-------------------------|----------|
| PROPRIETA' / USO | pubblico |
|-------------------------|----------|



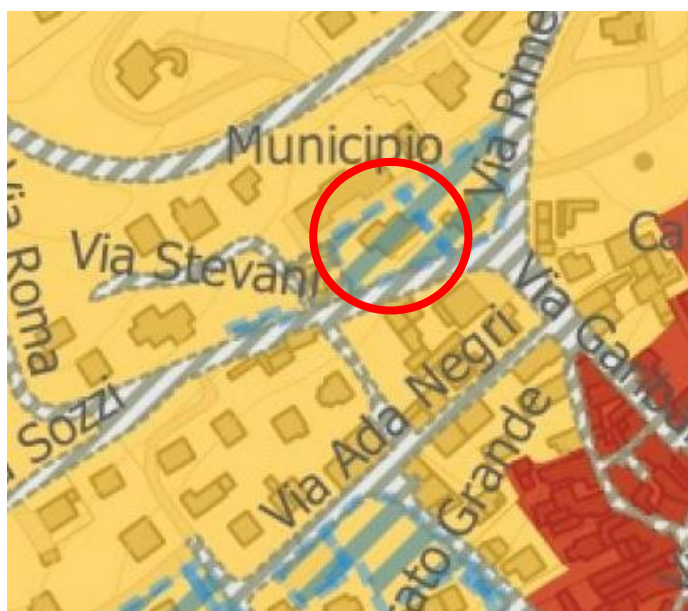
| |
|--|
| NOTE / PUNTI DI FORZA / CRITICITA' |
| Assenza percorsi pedonali protetti, limitata dotazione di posti auto e area di sosta per fruitori Vulnerabilità sismica e scarse prestazioni energetiche delle strutture edilizie |
| FUNZIONALITA' URBANISTICA : |
| ADEGUATA |

36 MUNICIPIO

INFORMAZIONI GENERALI



ortofoto - google earth - anno ripresa 2018



estratto PSC tavola T_03a

LOCALIZZAZIONE

Nibbiano - Via Roma

SUPERFICIE

circa 1450 mq

INDICAZIONI PSC E STATO ATT.

*attrezzatura e spazio collettivo e di
interesse generale - attuato*

USO REALE SUOLO / TIPO DOTAZIONE

sede municipio


CARATTERISTICHE INSEDIATIVE / QUALITATIVE

| | |
|--------------------------------------|-----------|
| ACCESSIBILITA' | |
| ingresso | multiplo |
| collegamenti pedonali | no |
| vicinanza fermate trasporto pubblico | si |
| presenza barriere architettoniche | no |
| recinzioni | si |
| dotazione parcheggi adeguata | si, n° 15 |

| | |
|--|------------|
| STRUTTURE DI SERVIZIO E ARREDO URBANO | |
| bar / chiosco | - |
| attrezzature gioco per bambini | - |
| panchine | si, n° 3 |
| raccolta rifiuti | - |
| punti di distribuzione acqua | - |
| presenza elementi arborei ad alto fusto | si |
| area cani | - |
| altro | area wi-fi |
| illuminazione pubblica | si |

| | |
|------------------------------|----------|
| STATO DI MANUTENZIONE | mediocre |
|------------------------------|----------|

| | |
|-------------------------|----------|
| PROPRIETA' / USO | pubblico |
|-------------------------|----------|



NOTE / PUNTI DI FORZA / CRITICITA'

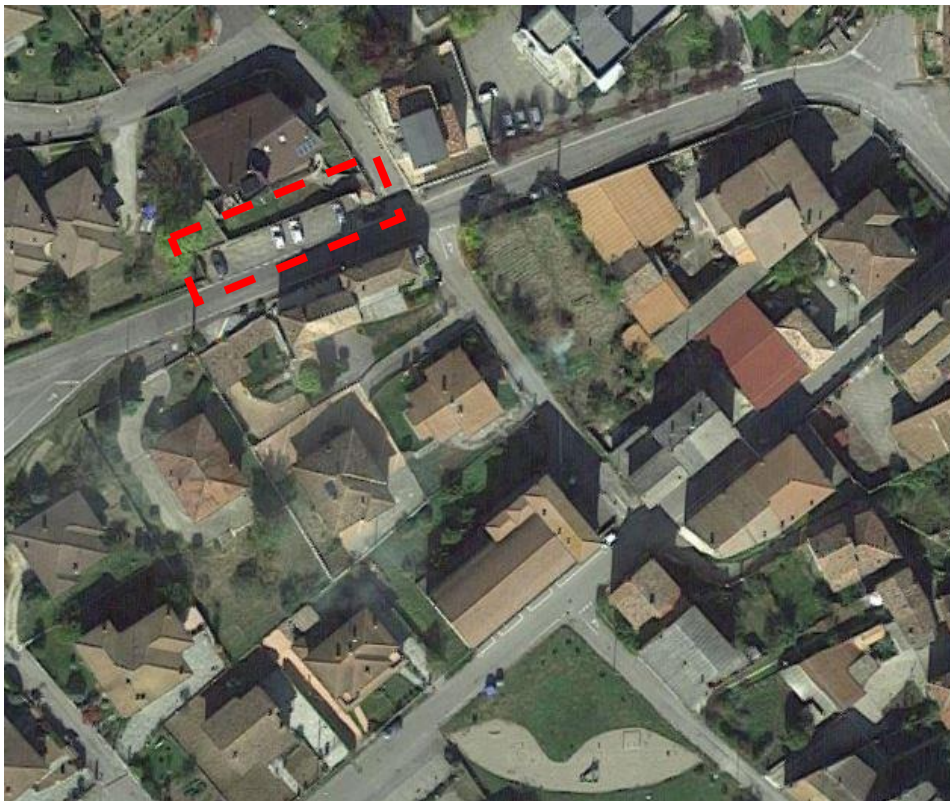
Carenza aree di sosta
 Vulnerabilità sismica e scarse prestazioni energetiche delle strutture edilizie

FUNZIONALITA' URBANISTICA :

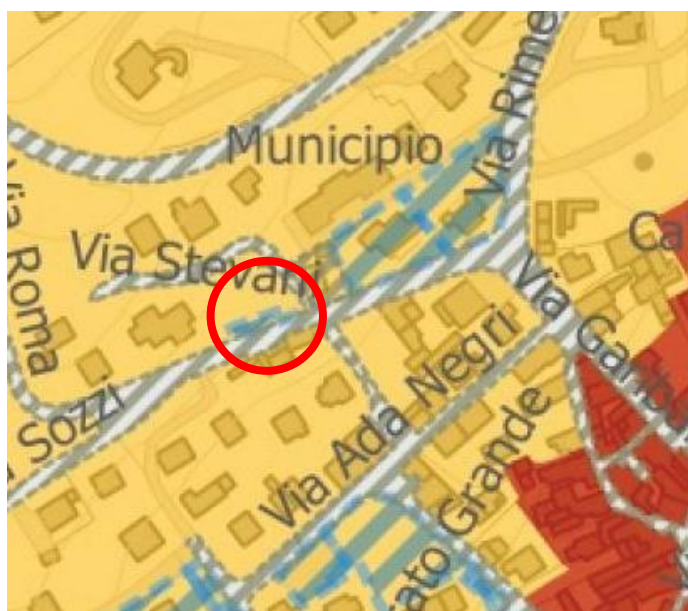
ADEGUATA

37 PARCHEGGIO PRESSO VIA ROMA

INFORMAZIONI GENERALI



ortofoto - google earth - anno ripresa 2018



estratto PSC tavola T_03a

LOCALIZZAZIONE

Nibbiano - Via Roma

SUPERFICIE

circa 355 MQ

INDICAZIONI PSC E STATO ATT.

*attrezzatura e spazio collettivo e di
interesse generale - attuato*

USO REALE SUOLO / TIPO DOTAZIONE

parcheggio

CARATTERISTICHE INSEDIATIVE / QUALITATIVE

| | |
|--------------------------------------|-----------|
| ACCESSIBILITA' | |
| ingresso | - |
| collegamenti pedonali | no |
| vicinanza fermate trasporto pubblico | no |
| presenza barriere architettoniche | no |
| recinzioni | no |
| dotazione parcheggi adeguata | si, n° 12 |

| | |
|--|----|
| STRUTTURE DI SERVIZIO E ARREDO URBANO | |
| bar / chiosco | - |
| attrezzature gioco per bambini | - |
| panchine | - |
| raccolta rifiuti | - |
| punti di distribuzione acqua | - |
| presenza elementi arborei ad alto fusto | no |
| area cani | - |
| altro | - |
| illuminazione pubblica | si |

| | |
|------------------------------|-------|
| STATO DI MANUTENZIONE | buono |
|------------------------------|-------|

| | |
|-------------------------|----------|
| PROPRIETA' / USO | pubblico |
|-------------------------|----------|



NOTE / PUNTI DI FORZA / CRITICITA'

Mancanza segnaletica verticale ed orizzontale per delimitazione stalli e illuminazione pubblica carente

FUNZIONALITA' URBANISTICA :

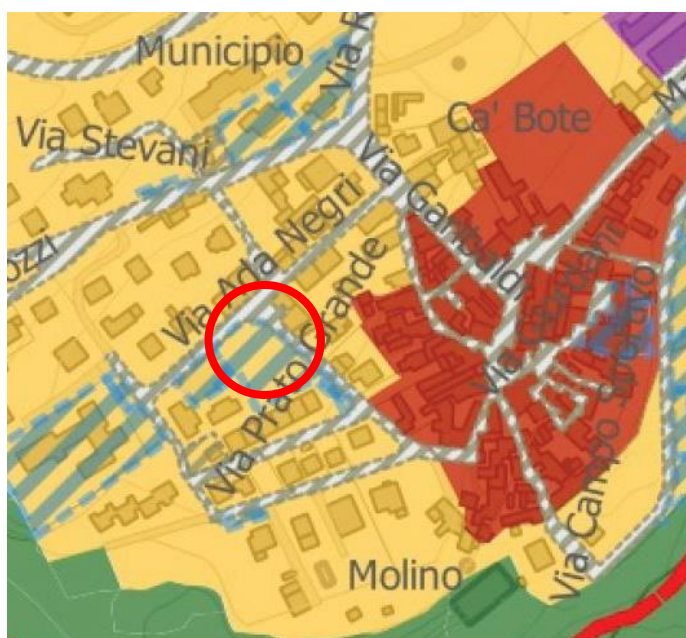
ADEGUATA

38 AREA VERDE VIA PRATO GRANDE

INFORMAZIONI GENERALI



ortofoto - google earth - anno ripresa 2018



estratto PSC tavola T_03a

LOCALIZZAZIONE

Nibbiano - Via Prato Grande

SUPERFICIE

circa 1600 MQ

INDICAZIONI PSC E STATO ATT.

attrezzatura e spazio collettivo e di interesse generale - attuato

USO REALE SUOLO / TIPO DOTAZIONE

parco giochi

CARATTERISTICHE INSEDIATIVE / QUALITATIVE

| | |
|--------------------------------------|---------|
| ACCESSIBILITA' | |
| ingresso | singolo |
| collegamenti pedonali | - |
| vicinanza fermate trasporto pubblico | no |
| presenza barriere architettoniche | no |
| recinzioni | no |
| dotazione parcheggi adeguata | si |

| | |
|--|----------|
| STRUTTURE DI SERVIZIO E ARREDO URBANO | |
| bar / chiosco | - |
| attrezzature gioco per bambini | si |
| panchine | si, n° 4 |
| raccolta rifiuti | si |
| punti di distribuzione acqua | no |
| presenza elementi arborei ad alto fusto | no |
| area cani | no |
| altro | - |
| illuminazione pubblica | si |

| | |
|------------------------------|-------|
| STATO DI MANUTENZIONE | buono |
|------------------------------|-------|

| | |
|-------------------------|----------|
| PROPRIETA' / USO | pubblico |
|-------------------------|----------|



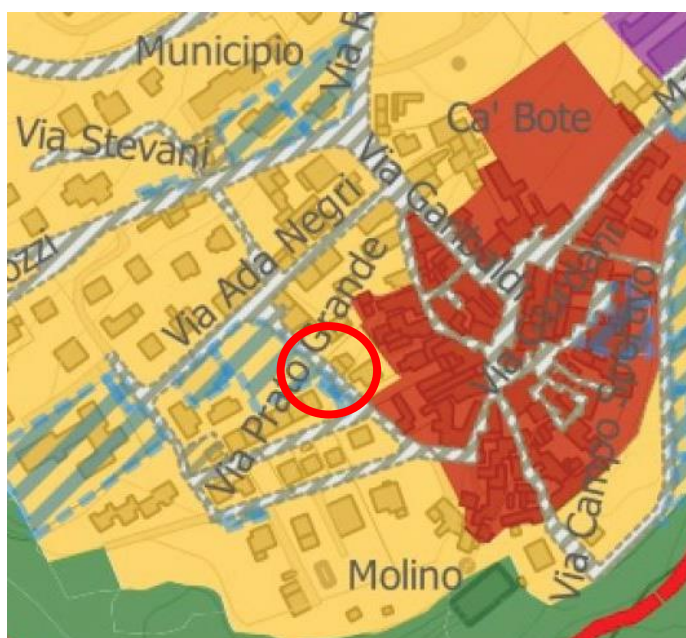
| |
|---|
| NOTE / PUNTI DI FORZA / CRITICITA' |
| Accessibilità ed organizzazione degli spazi poco funzionale |
| |
| FUNZIONALITA' URBANISTICA : |
| ADEGUATA |

39 PARCHEGGIO VIA PRATO GRANDE

INFORMAZIONI GENERALI



ortofoto - google earth - anno ripresa 2018



estratto PSC tavola T_03a

LOCALIZZAZIONE

Nibbiano - Via Prato Grande

SUPERFICIE

circa 90 MQ

INDICAZIONI PSC E STATO ATT.

*attrezzatura e spazio collettivo e di
interesse generale - attuato*

USO REALE SUOLO / TIPO DOTAZIONE

parcheggio

CARATTERISTICHE INSEDIATIVE / QUALITATIVE

| | |
|---|---|
| <p style="text-align: center;">ACCESSIBILITA'</p> <p style="text-align: center;">ingresso</p> <p style="text-align: center;">collegamenti pedonali</p> <p style="text-align: center;">vicinanza fermate trasporto pubblico</p> <p style="text-align: center;">presenza barriere architettoniche</p> <p style="text-align: center;">recinzioni</p> <p style="text-align: center;">dotazione parcheggi adeguata</p> | <p>-</p> <p>-</p> <p>no</p> <p>no</p> <p>no</p> <p>si, n° 6</p> |
| <p style="text-align: center;">STRUTTURE DI SERVIZIO E ARREDO URBANO</p> <p style="text-align: center;">bar / chiosco</p> <p style="text-align: center;">attrezzature gioco per bambini</p> <p style="text-align: center;">panchine</p> <p style="text-align: center;">raccolta rifiuti</p> <p style="text-align: center;">punti di distribuzione acqua</p> <p style="text-align: center;">presenza elementi arborei ad alto fusto</p> <p style="text-align: center;">area cani</p> <p style="text-align: center;">altro</p> <p style="text-align: center;">illuminazione pubblica</p> | <p>-</p> <p>-</p> <p>-</p> <p>si</p> <p>-</p> <p>no</p> <p>-</p> <p>-</p> <p>si</p> |
| <p>STATO DI MANUTENZIONE</p> | <p>mediocre</p> |
| <p>PROPRIETA' / USO</p> | <p>pubblico</p> |



NOTE / PUNTI DI FORZA / CRITICITA'

Mancanza segnaletica verticale ed orizzontale per delimitazione stalli

FUNZIONALITA' URBANISTICA :

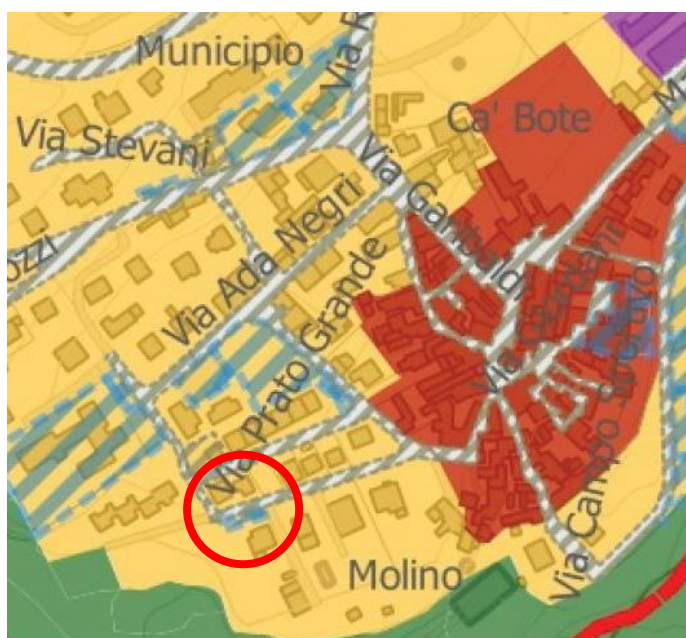
ADEGUATA

40 PARCHEGGIO 2 VIA PRATO GRANDE

INFORMAZIONI GENERALI



ortofoto - google earth - anno ripresa 2018



estratto PSC tavola T_03a

LOCALIZZAZIONE

Nibbiano - Via Prato Grande

SUPERFICIE

circa 155 MQ

INDICAZIONI PSC E STATO ATT.

*attrezzatura e spazio collettivo e di
interesse generale - attuato*

USO REALE SUOLO / TIPO DOTAZIONE

parcheggio

CARATTERISTICHE INSEDIATIVE / QUALITATIVE

| | |
|--------------------------------------|-----------|
| ACCESSIBILITA' | |
| ingresso | - |
| collegamenti pedonali | - |
| vicinanza fermate trasporto pubblico | no |
| presenza barriere architettoniche | no |
| recinzioni | no |
| dotazione parcheggi adeguata | si, n° 10 |

| | |
|--|----|
| STRUTTURE DI SERVIZIO E ARREDO URBANO | |
| bar / chiosco | - |
| attrezzature gioco per bambini | - |
| panchine | - |
| raccolta rifiuti | - |
| punti di distribuzione acqua | - |
| presenza elementi arborei ad alto fusto | no |
| area cani | - |
| altro | - |
| illuminazione pubblica | si |

| | |
|------------------------------|----------|
| STATO DI MANUTENZIONE | mediocre |
|------------------------------|----------|

| | |
|-------------------------|----------|
| PROPRIETA' / USO | pubblico |
|-------------------------|----------|



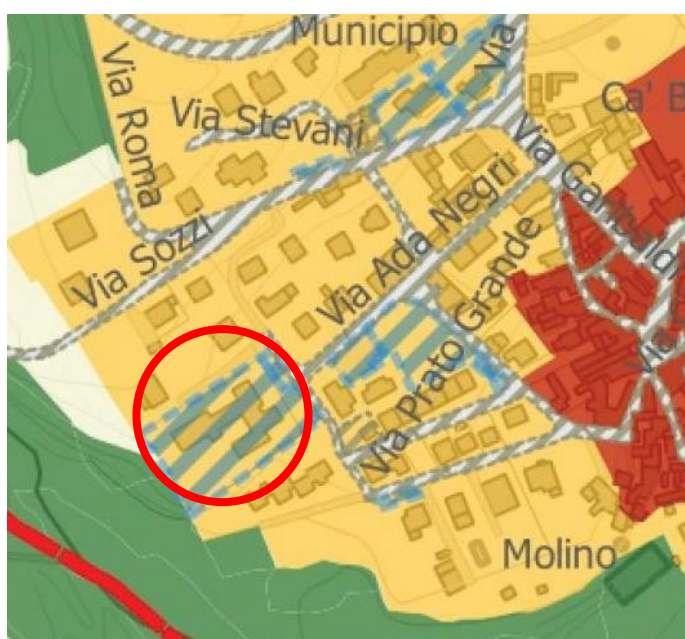
| |
|--|
| NOTE / PUNTI DI FORZA / CRITICITA' |
| Mancanza segnaletica verticale ed orizzontale per delimitazione stalli |
| |
| FUNZIONALITA' URBANISTICA : |
| ADEGUATA |

41 SCUOLA PRIMARIA E SECONDARIA I° GRADO

INFORMAZIONI GENERALI



ortofoto - google earth - anno ripresa 2018



estratto PSC tavola T_03a

LOCALIZZAZIONE

Nibbiano - Via Ada Negri

SUPERFICIE

circa 4340 MQ

INDICAZIONI PSC E STATO ATT.

*attrezzatura e spazio collettivo e di
interesse generale - attuato*

USO REALE SUOLO / TIPO DOTAZIONE

scuola - istruzione

CARATTERISTICHE INSEDIATIVE / QUALITATIVE

| | |
|---|--|
| <p style="text-align: center;">ACCESSIBILITA'</p> <p style="text-align: center;">ingresso</p> <p style="text-align: center;">collegamenti pedonali</p> <p style="text-align: center;">vicinanza fermate trasporto pubblico</p> <p style="text-align: center;">presenza barriere architettoniche</p> <p style="text-align: center;">recinzioni</p> <p style="text-align: center;">dotazione parcheggi adeguata</p> | <p>singolo</p> <p>no</p> <p>no</p> <p>no</p> <p>si</p> <p>no</p> |
| <p style="text-align: center;">STRUTTURE DI SERVIZIO E ARREDO URBANO</p> <p style="text-align: center;">bar / chiosco</p> <p style="text-align: center;">attrezzature gioco per bambini</p> <p style="text-align: center;">panchine</p> <p style="text-align: center;">raccolta rifiuti</p> <p style="text-align: center;">punti di distribuzione acqua</p> <p style="text-align: center;">presenza elementi arborei ad alto fusto</p> <p style="text-align: center;">area cani</p> <p style="text-align: center;">altro</p> <p style="text-align: center;">illuminazione pubblica</p> | <p>-</p> <p>-</p> <p>-</p> <p>-</p> <p>-</p> <p>no</p> <p>-</p> <p>-</p> <p>si</p> |
| STATO DI MANUTENZIONE | mediocre |
| PROPRIETA' / USO | pubblico |



NOTE / PUNTI DI FORZA / CRITICITA'

Vulnerabilità sismica e scarse prestazioni energetiche delle strutture edilizie.
Carenza aree di sosta

FUNZIONALITA' URBANISTICA :

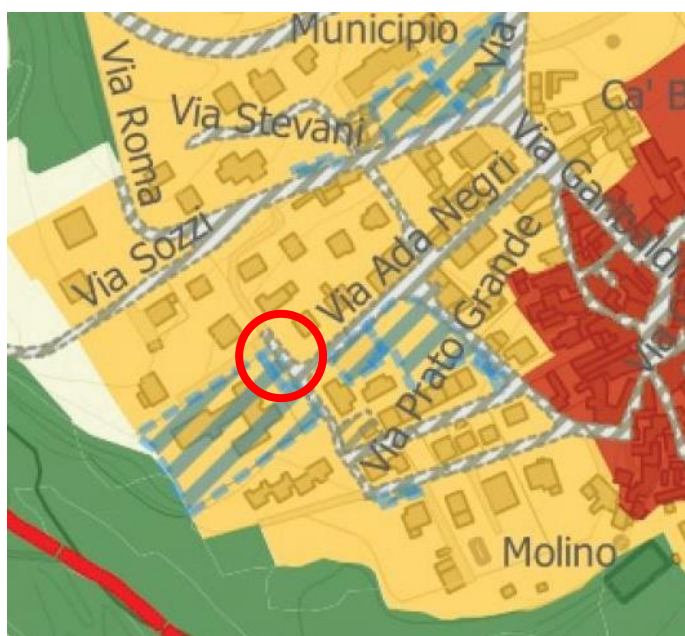
ADEGUATA

42 PARCHEGGIO SCUOLA

INFORMAZIONI GENERALI



ortofoto - google earth - anno ripresa 2018



estratto PSC tavola T_03a

LOCALIZZAZIONE

Nibbiano - Via Ada Negri

SUPERFICIE

circa 240 MQ

INDICAZIONI PSC E STATO ATT.

attrezzatura e spazio collettivo e di interesse generale - attuato

USO REALE SUOLO / TIPO DOTAZIONE

parcheggio

CARATTERISTICHE INSEDIATIVE / QUALITATIVE

| | |
|--------------------------------------|----------|
| ACCESSIBILITA' | |
| ingresso | - |
| collegamenti pedonali | no |
| vicinanza fermate trasporto pubblico | no |
| presenza barriere architettoniche | no |
| recinzioni | no |
| dotazione parcheggi adeguata | no, n° 8 |

| | |
|--|----|
| STRUTTURE DI SERVIZIO E ARREDO URBANO | |
| bar / chiosco | - |
| attrezzature gioco per bambini | - |
| panchine | - |
| raccolta rifiuti | - |
| punti di distribuzione acqua | - |
| presenza elementi arborei ad alto fusto | no |
| area cani | - |
| altro | - |
| illuminazione pubblica | si |

| | |
|------------------------------|----------|
| STATO DI MANUTENZIONE | mediocre |
|------------------------------|----------|

| | |
|-------------------------|----------|
| PROPRIETA' / USO | pubblico |
|-------------------------|----------|



| |
|--|
| NOTE / PUNTI DI FORZA / CRITICITA' |
| Mancanza segnaletica verticale ed orizzontale per delimitazione stalli |
| |
| FUNZIONALITA' URBANISTICA : |
| ADEGUATA |

43 PARCHEGGIO PUBBLICO

INFORMAZIONI GENERALI



ortofoto - google earth - anno ripresa 2018



estratto PSC tavola T_03a

LOCALIZZAZIONE

Nibbiano - Via Ada Negri

SUPERFICIE

circa 525 MQ

INDICAZIONI PSC E STATO ATT.

*attrezzatura e spazio collettivo e di
interesse generale - attuato*

USO REALE SUOLO / TIPO DOTAZIONE

parcheggio

CARATTERISTICHE INSEDIATIVE / QUALITATIVE

| | |
|--------------------------------------|-----------|
| ACCESSIBILITA' | |
| ingresso | - |
| collegamenti pedonali | no |
| vicinanza fermate trasporto pubblico | no |
| presenza barriere architettoniche | no |
| recinzioni | no |
| dotazione parcheggi adeguata | si, n° 20 |

| | |
|--|----|
| STRUTTURE DI SERVIZIO E ARREDO URBANO | |
| bar / chiosco | - |
| attrezzature gioco per bambini | - |
| panchine | - |
| raccolta rifiuti | - |
| punti di distribuzione acqua | - |
| presenza elementi arborei ad alto fusto | no |
| area cani | - |
| altro | - |
| illuminazione pubblica | si |

| | |
|------------------------------|-------|
| STATO DI MANUTENZIONE | buono |
|------------------------------|-------|

| | |
|-------------------------|----------|
| PROPRIETA' / USO | pubblico |
|-------------------------|----------|



| |
|--|
| NOTE / PUNTI DI FORZA / CRITICITA' |
| <p>illuminazione pubblica carente e poco funzionale, mancata schermatura inquinamento luminoso e sorgenti luminose con bassa efficienza energetica</p> |
| FUNZIONALITA' URBANISTICA : |
| STRATEGICA |

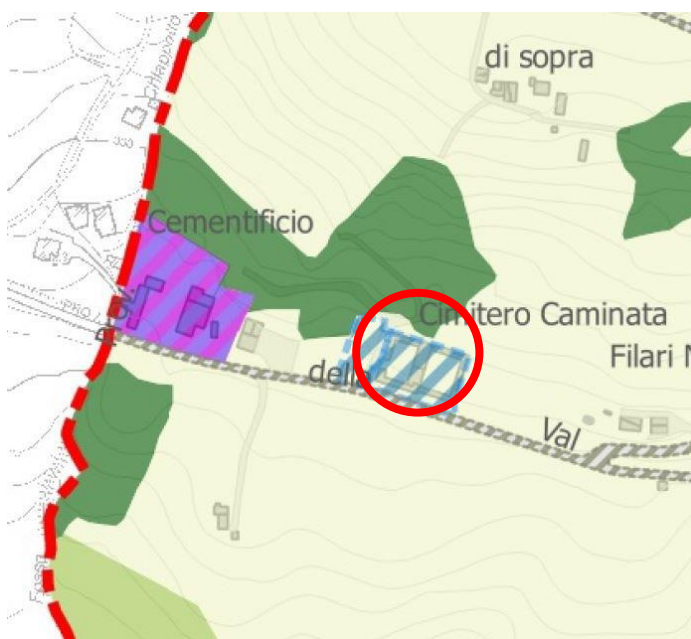
CAMINATA

44 CIMITERO CAMINATA

INFORMAZIONI GENERALI



ortofoto - google earth - anno ripresa 2018



estratto PSC tavola T_03a

LOCALIZZAZIONE

Caminata - SP 412R

SUPERFICIE

circa 2960 MQ

INDICAZIONI PSC E STATO ATT.

attrezzatura e spazio collettivo e di interesse generale - attuato

USO REALE SUOLO / TIPO DOTAZIONE

cimitero

CARATTERISTICHE INSEDIATIVE / QUALITATIVE

| | |
|--------------------------------------|----|
| ACCESSIBILITA' | |
| ingresso | - |
| collegamenti pedonali | - |
| vicinanza fermate trasporto pubblico | si |
| presenza barriere architettoniche | si |
| recinzioni | si |
| dotazione parcheggi adeguata | si |

| | |
|--|----|
| STRUTTURE DI SERVIZIO E ARREDO URBANO | |
| bar / chiosco | - |
| attrezzature gioco per bambini | - |
| panchine | - |
| raccolta rifiuti | si |
| punti di distribuzione acqua | si |
| presenza elementi arborei ad alto fusto | si |
| area cani | - |
| altro | - |
| illuminazione pubblica | si |

| | |
|------------------------------|----------|
| STATO DI MANUTENZIONE | mediocre |
|------------------------------|----------|

| | |
|-------------------------|----------|
| PROPRIETA' / USO | pubblico |
|-------------------------|----------|



| |
|---|
| NOTE / PUNTI DI FORZA / CRITICITA' |
| |
| FUNZIONALITA' URBANISTICA : |
| ADEGUATA |

45 PARCHEGGIO CIMITERO CAMINATA

INFORMAZIONI GENERALI



ortofoto - google earth - anno ripresa 2018



estratto PSC tavola T_03a

LOCALIZZAZIONE

Caminata - SP 412R

SUPERFICIE

circa 635 MQ

INDICAZIONI PSC E STATO ATT.

attrezzatura e spazio collettivo e di interesse generale - attuato

USO REALE SUOLO / TIPO DOTAZIONE

parcheggio

CARATTERISTICHE INSEDIATIVE / QUALITATIVE

| | |
|--------------------------------------|----|
| ACCESSIBILITA' | |
| ingresso | - |
| collegamenti pedonali | no |
| vicinanza fermate trasporto pubblico | si |
| presenza barriere architettoniche | no |
| recinzioni | no |
| dotazione parcheggi adeguata | si |

| | |
|--|----|
| STRUTTURE DI SERVIZIO E ARREDO URBANO | |
| bar / chiosco | - |
| attrezzature gioco per bambini | - |
| panchine | - |
| raccolta rifiuti | si |
| punti di distribuzione acqua | - |
| presenza elementi arborei ad alto fusto | no |
| area cani | - |
| altro | - |
| illuminazione pubblica | si |

| | |
|------------------------------|----------|
| STATO DI MANUTENZIONE | mediocre |
|------------------------------|----------|


| | |
|-------------------------|----------|
| PROPRIETA' / USO | pubblico |
|-------------------------|----------|



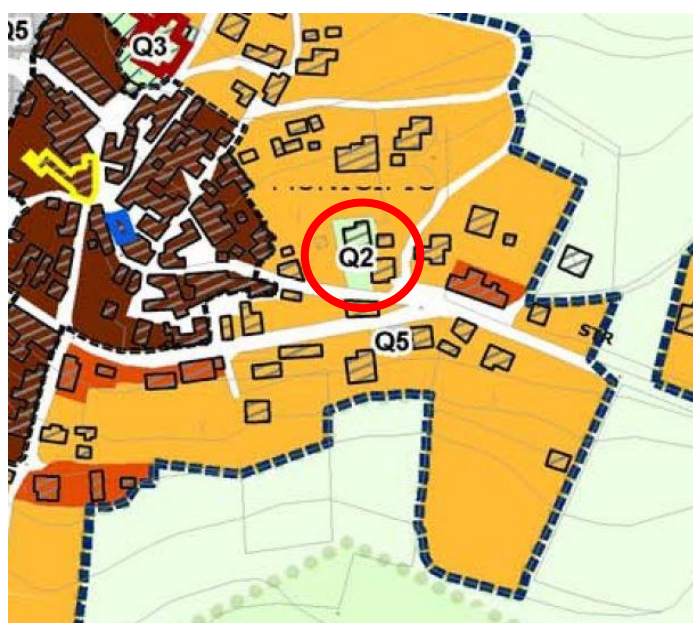
| |
|--|
| NOTE / PUNTI DI FORZA / CRITICITA' |
| Mancanza segnaletica verticale ed orizzontale per delimitazione stalli |
| |
| FUNZIONALITA' URBANISTICA : |
| ADEGUATA |

46 MUNICIPIO - UFFICI POSTALI

INFORMAZIONI GENERALI



ortofoto - google earth - anno ripresa 2018



estratto PSC 311_CAMINATA

LOCALIZZAZIONE

Caminata - Via Vittorio Emanuele

SUPERFICIE

circa 570 MQ

INDICAZIONI PSC E STATO ATT.

*attrezzatura e spazio collettivo e di
interesse generale - attuato*

USO REALE SUOLO / TIPO DOTAZIONE

sede municipio - uffici postali Piano
Terra

CARATTERISTICHE INSEDIATIVE / QUALITATIVE

| | |
|---|--|
| <p style="text-align: center;">ACCESSIBILITA'</p> <p style="text-align: center;">ingresso</p> <p style="text-align: center;">collegamenti pedonali</p> <p style="text-align: center;">vicinanza fermate trasporto pubblico</p> <p style="text-align: center;">presenza barriere architettoniche</p> <p style="text-align: center;">recinzioni</p> <p style="text-align: center;">dotazione parcheggi adeguata</p> | <p>singolo</p> <p>si</p> <p>si</p> <p>no</p> <p>no</p> <p>si, n° 4</p> |
| <p style="text-align: center;">STRUTTURE DI SERVIZIO E ARREDO URBANO</p> <p style="text-align: center;">bar / chiosco</p> <p style="text-align: center;">attrezzature gioco per bambini</p> <p style="text-align: center;">panchine</p> <p style="text-align: center;">raccolta rifiuti</p> <p style="text-align: center;">punti di distribuzione acqua</p> <p style="text-align: center;">presenza elementi arborei ad alto fusto</p> <p style="text-align: center;">area cani</p> <p style="text-align: center;">altro</p> <p style="text-align: center;">illuminazione pubblica</p> | <p>-</p> <p>-</p> <p>-</p> <p>-</p> <p>-</p> <p>no</p> <p>-</p> <p>-</p> <p>si</p> |
| STATO DI MANUTENZIONE | mediocre |
| PROPRIETA' / USO | pubblico |



NOTE / PUNTI DI FORZA / CRITICITA'


Carenza spazi sosta pubblica.
 Presenza barriere architettonica.
 Vulnerabilità sismica e scarse prestazioni energetiche delle strutture edilizie

FUNZIONALITA' URBANISTICA :

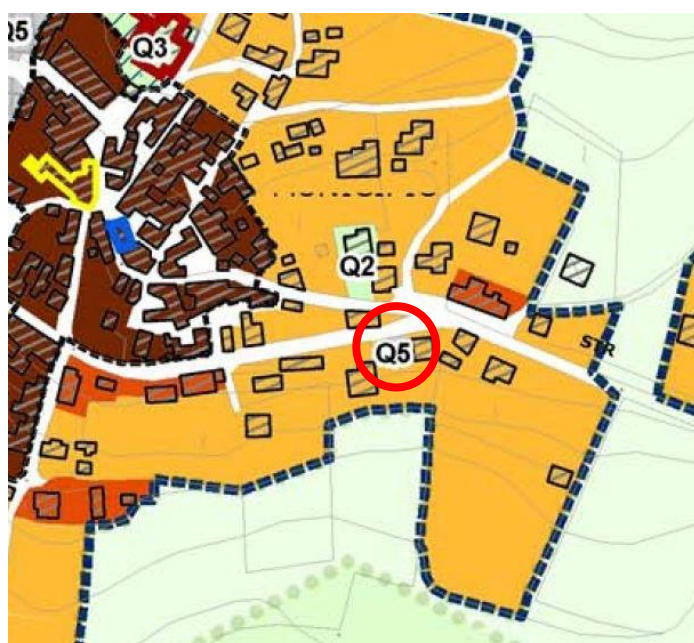
ADEGUATA

47 PARCHEGGIO PRESSO PROVINCIALE

INFORMAZIONI GENERALI



ortofoto - google earth - anno ripresa 2018



estratto PSC 311_CAMINATA

LOCALIZZAZIONE

Caminata - SP 412R

SUPERFICIE

circa 200 MQ

INDICAZIONI PSC E STATO ATT.

attrezzatura e spazio collettivo e di interesse generale- non attuato

USO REALE SUOLO / TIPO DOTAZIONE

area verde marginale

CARATTERISTICHE INSEDIATIVE / QUALITATIVE

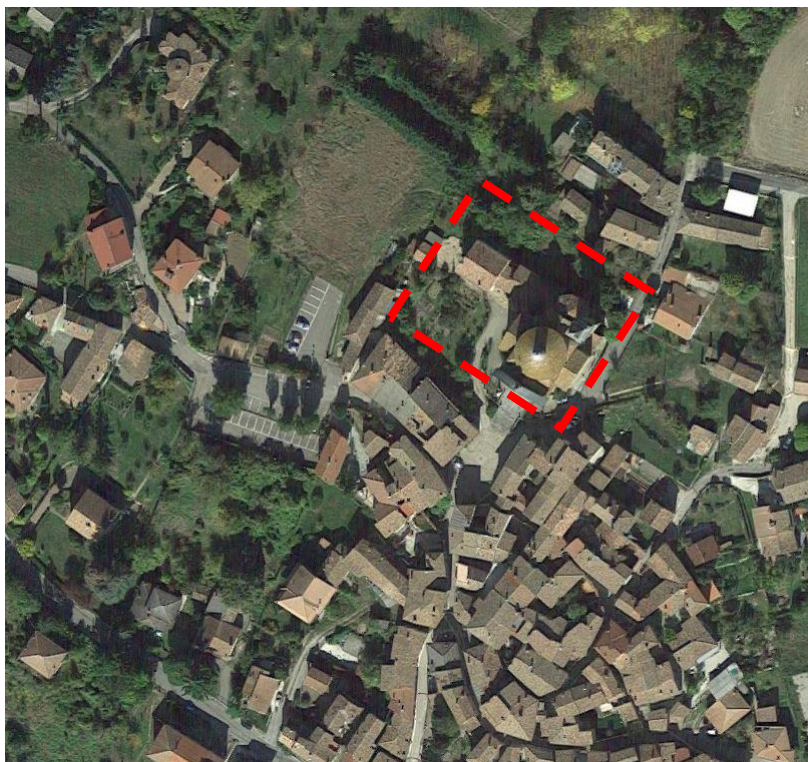
| | |
|---|---|
| <p style="text-align: center;">ACCESSIBILITA'</p> <p style="text-align: center;">ingresso</p> <p style="text-align: center;">collegamenti pedonali</p> <p style="text-align: center;">vicinanza fermate trasporto pubblico</p> <p style="text-align: center;">presenza barriere architettoniche</p> <p style="text-align: center;">recinzioni</p> <p style="text-align: center;">dotazione parcheggi adeguata</p> | <p>-</p> <p>no</p> <p>si</p> <p>no</p> <p>no</p> <p>-</p> |
| <p style="text-align: center;">STRUTTURE DI SERVIZIO E ARREDO URBANO</p> <p style="text-align: center;">bar / chiosco</p> <p style="text-align: center;">attrezzature gioco per bambini</p> <p style="text-align: center;">panchine</p> <p style="text-align: center;">raccolta rifiuti</p> <p style="text-align: center;">punti di distribuzione acqua</p> <p style="text-align: center;">presenza elementi arborei ad alto fusto</p> <p style="text-align: center;">area cani</p> <p style="text-align: center;">altro</p> <p style="text-align: center;">illuminazione pubblica</p> | <p>-</p> <p>-</p> <p>-</p> <p>-</p> <p>-</p> <p>no</p> <p>-</p> <p>-</p> <p>-</p> |
| <p>STATO DI MANUTENZIONE</p> | <p>mediocre</p> |
| <p>PROPRIETA' / USO</p> | <p>-</p> |



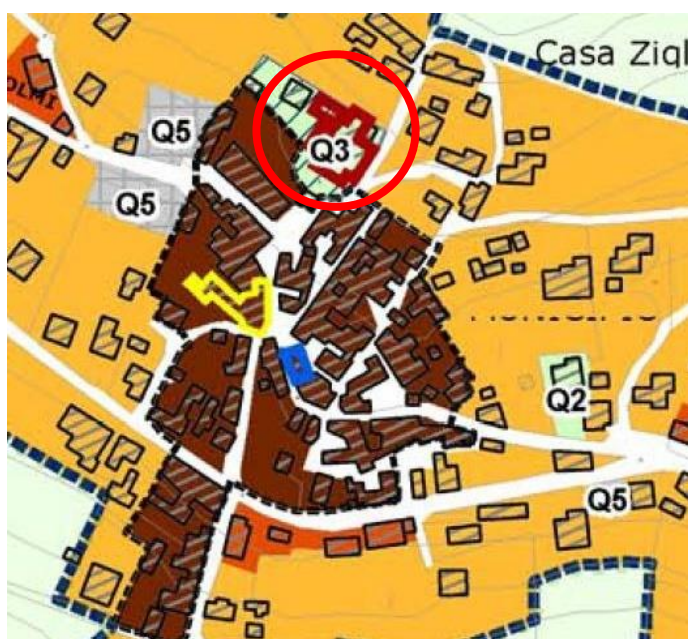
| |
|--|
| <p>NOTE / PUNTI DI FORZA / CRITICITA'</p> <p>Area pianificata dal PSC 2009 per parcheggi pubblici</p> <p>Localizzazione strategica in relazione alla carenza dei parcheggi pubblici</p> <p>Citticità: morfologia del territorio in forte declivio</p> |
| <p>FUNZIONALITA' URBANISTICA :</p> <p>ADEGUATA</p> |

48 PARROCCHIA SANTI TIMOTEO E SINFORIANO

INFORMAZIONI GENERALI



ortofoto - google earth - anno ripresa 2018



estratto PSC 311_CAMINATA

LOCALIZZAZIONE

Caminata - Piazza del Popolo

SUPERFICIE

circa 1925 MQ

INDICAZIONI PSC E STATO ATT.

attrezzatura e spazio collettivo e di interesse generale - attuato

USO REALE SUOLO / TIPO DOTAZIONE

edificio di culto

CARATTERISTICHE INSEDIATIVE / QUALITATIVE

| | |
|--------------------------------------|---------|
| ACCESSIBILITA' | |
| ingresso | singolo |
| collegamenti pedonali | si |
| vicinanza fermate trasporto pubblico | si |
| presenza barriere architettoniche | no |
| recinzioni | no |
| dotazione parcheggi adeguata | no |

| | |
|--|----|
| STRUTTURE DI SERVIZIO E ARREDO URBANO | |
| bar / chiosco | - |
| attrezzature gioco per bambini | - |
| panchine | - |
| raccolta rifiuti | - |
| punti di distribuzione acqua | - |
| presenza elementi arborei ad alto fusto | no |
| area cani | - |
| altro | - |
| illuminazione pubblica | si |

| | |
|------------------------------|-------|
| STATO DI MANUTENZIONE | buono |
|------------------------------|-------|

| | |
|-------------------------|----------|
| PROPRIETA' / USO | pubblico |
|-------------------------|----------|



| |
|---|
| NOTE / PUNTI DI FORZA / CRITICITA' |
|---|

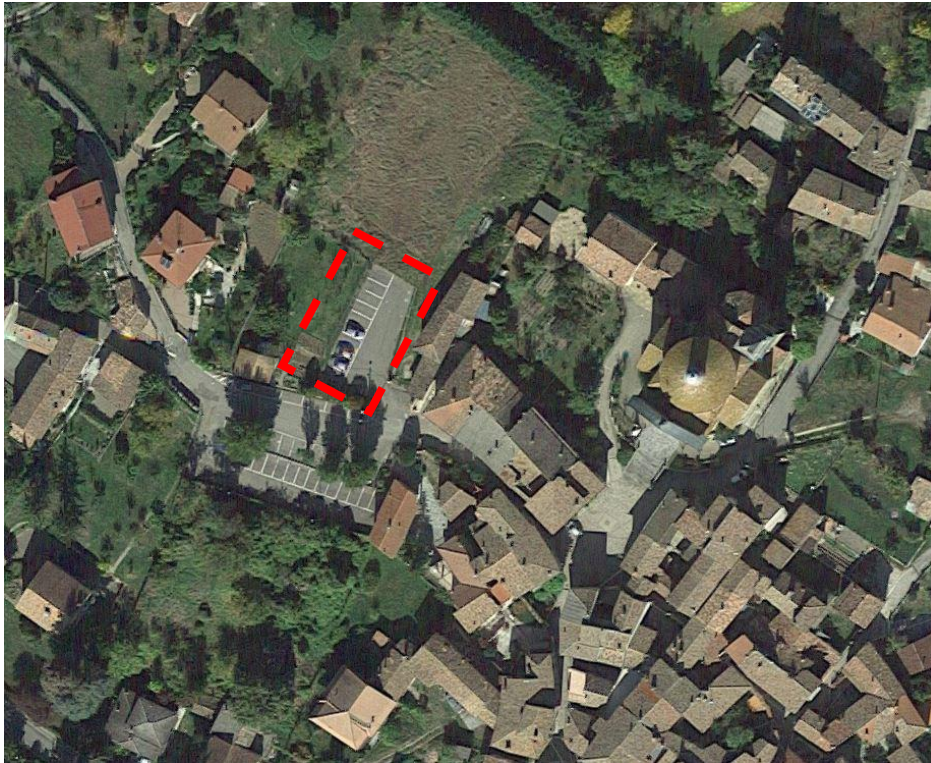
| |
|--|
| |
|--|

| |
|------------------------------------|
| FUNZIONALITA' URBANISTICA : |
|------------------------------------|

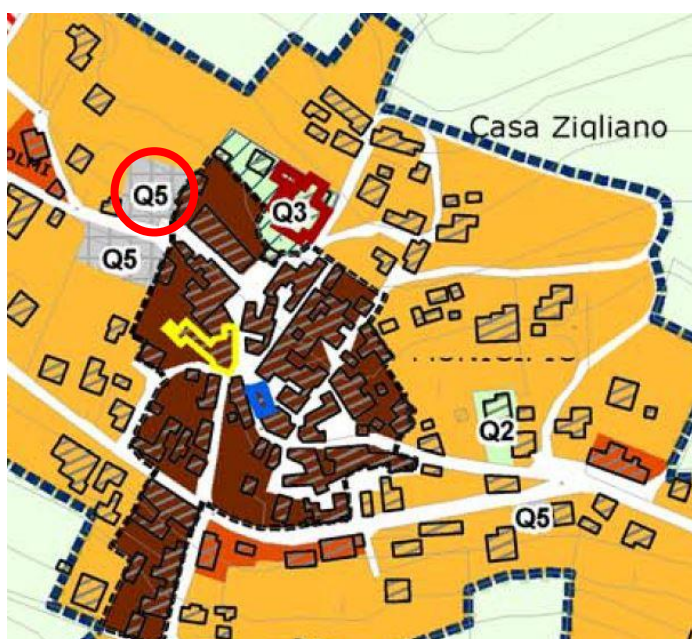
| |
|----------|
| ADEGUATA |
|----------|

49 PARCHEGGIO VIA OLMI

INFORMAZIONI GENERALI



ortofoto - google earth - anno ripresa 2018



estratto PSC 311_CAMINATA

LOCALIZZAZIONE

Caminata - Via Olmi

SUPERFICIE

circa 360 MQ

INDICAZIONI PSC E STATO ATT.

*attrezzatura e spazio collettivo e di
interesse generale - attuato*

USO REALE SUOLO / TIPO DOTAZIONE

parcheggio

CARATTERISTICHE INSEDIATIVE / QUALITATIVE

| | |
|--------------------------------------|-----------|
| ACCESSIBILITA' | |
| ingresso | - |
| collegamenti pedonali | no |
| vicinanza fermate trasporto pubblico | si |
| presenza barriere architettoniche | no |
| recinzioni | si |
| dotazione parcheggi adeguata | si, n° 12 |

| | |
|--|----|
| STRUTTURE DI SERVIZIO E ARREDO URBANO | |
| bar / chiosco | - |
| attrezzature gioco per bambini | - |
| panchine | - |
| raccolta rifiuti | - |
| punti di distribuzione acqua | - |
| presenza elementi arborei ad alto fusto | no |
| area cani | - |
| altro | - |
| illuminazione pubblica | si |

| | |
|------------------------------|-------|
| STATO DI MANUTENZIONE | buono |
|------------------------------|-------|

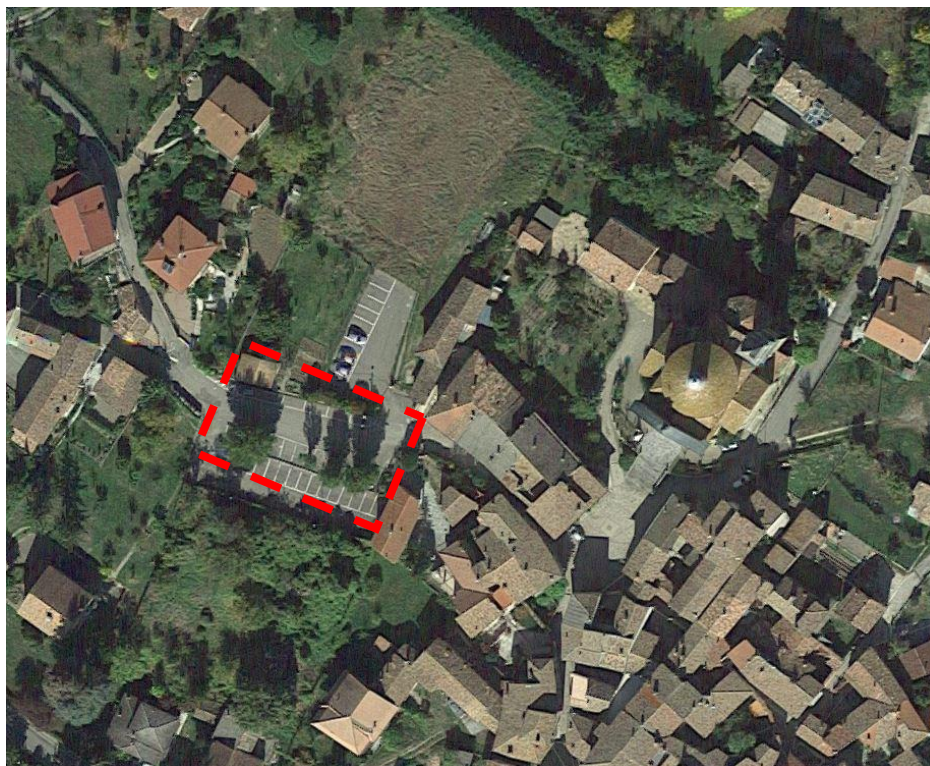
| | |
|-------------------------|----------|
| PROPRIETA' / USO | pubblico |
|-------------------------|----------|



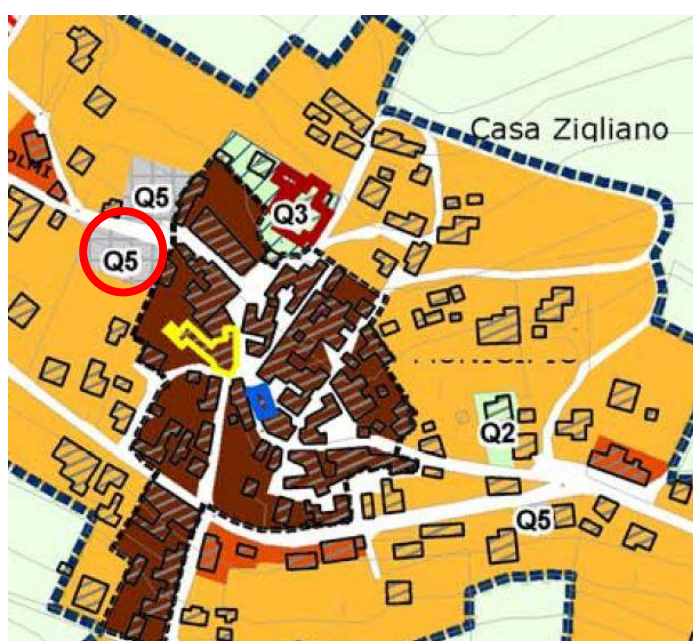
| |
|---|
| NOTE / PUNTI DI FORZA / CRITICITA' |
| |
| FUNZIONALITA' URBANISTICA : |
| ADEGUATA |

50 PARCHEGGIO VIA OLMI

INFORMAZIONI GENERALI



ortofoto - google earth - anno ripresa 2018



estratto PSC 311_CAMINATA

LOCALIZZAZIONE

Caminata - Via Olmi

SUPERFICIE

circa 485 MQ

INDICAZIONI PSC E STATO ATT.

*attrezzatura e spazio collettivo e di
interesse generale - attuato*

USO REALE SUOLO / TIPO DOTAZIONE

parcheggio

CARATTERISTICHE INSEDIATIVE / QUALITATIVE

| | |
|--------------------------------------|-----------|
| ACCESSIBILITA' | |
| ingresso | - |
| collegamenti pedonali | no |
| vicinanza fermate trasporto pubblico | si |
| presenza barriere architettoniche | no |
| recinzioni | no |
| dotazione parcheggi adeguata | si, n° 20 |

| | |
|--|----------|
| STRUTTURE DI SERVIZIO E ARREDO URBANO | |
| bar / chiosco | - |
| attrezzature gioco per bambini | - |
| panchine | si, n° 2 |
| raccolta rifiuti | si |
| punti di distribuzione acqua | si |
| presenza elementi arborei ad alto fusto | si |
| area cani | - |
| altro | - |
| illuminazione pubblica | si |

| | |
|------------------------------|-------|
| STATO DI MANUTENZIONE | buono |
|------------------------------|-------|


| | |
|-------------------------|----------|
| PROPRIETA' / USO | pubblico |
|-------------------------|----------|



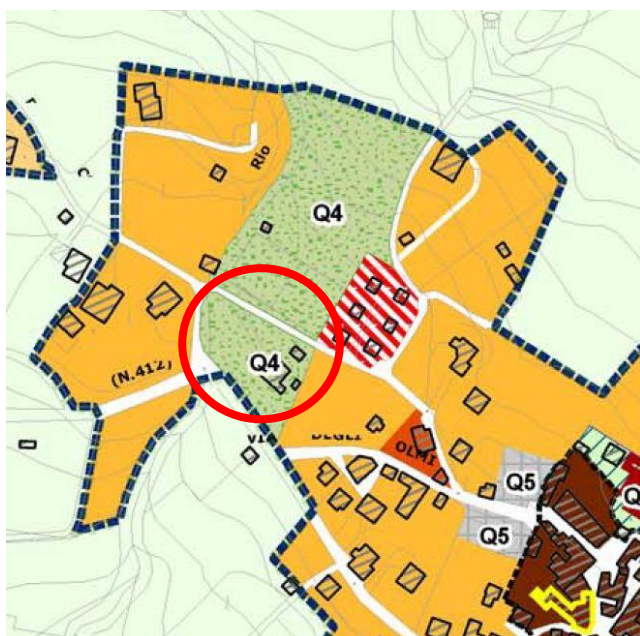
| |
|---|
| NOTE / PUNTI DI FORZA / CRITICITA' |
| |
| FUNZIONALITA' URBANISTICA : |
| ADEGUATA |

51 PARCO GIOCHI

INFORMAZIONI GENERALI



ortofoto - google earth - anno ripresa 2018



estratto PSC 311_CAMINATA

LOCALIZZAZIONE

Caminata - Via Piscina

SUPERFICIE

circa 2825 MQ

INDICAZIONI PSC E STATO ATT.

*attrezzatura e spazio collettivo e di
interesse generale - attuato*

USO REALE SUOLO / TIPO DOTAZIONE

parco giochi

CARATTERISTICHE INSEDIATIVE / QUALITATIVE

| | |
|--------------------------------------|---------|
| ACCESSIBILITA' | |
| ingresso | singolo |
| collegamenti pedonali | no |
| vicinanza fermate trasporto pubblico | si |
| presenza barriere architettoniche | no |
| recinzioni | si |
| dotazione parcheggi adeguata | no |

| | |
|--|----|
| STRUTTURE DI SERVIZIO E ARREDO URBANO | |
| bar / chiosco | - |
| attrezzature gioco per bambini | si |
| panchine | si |
| raccolta rifiuti | si |
| punti di distribuzione acqua | si |
| presenza elementi arborei ad alto fusto | si |
| area cani | - |
| altro | - |
| illuminazione pubblica | si |

| | |
|------------------------------|-------|
| STATO DI MANUTENZIONE | buono |
|------------------------------|-------|

| | |
|-------------------------|----------|
| PROPRIETA' / USO | pubblico |
|-------------------------|----------|

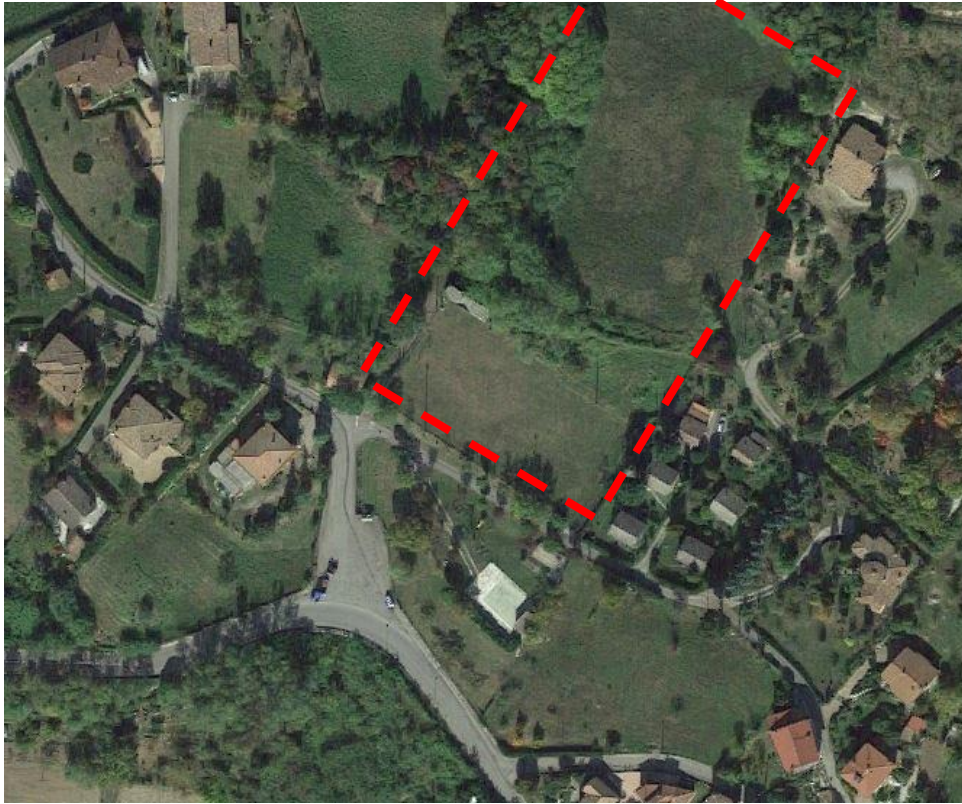


| |
|---|
| NOTE / PUNTI DI FORZA / CRITICITA' |
| |

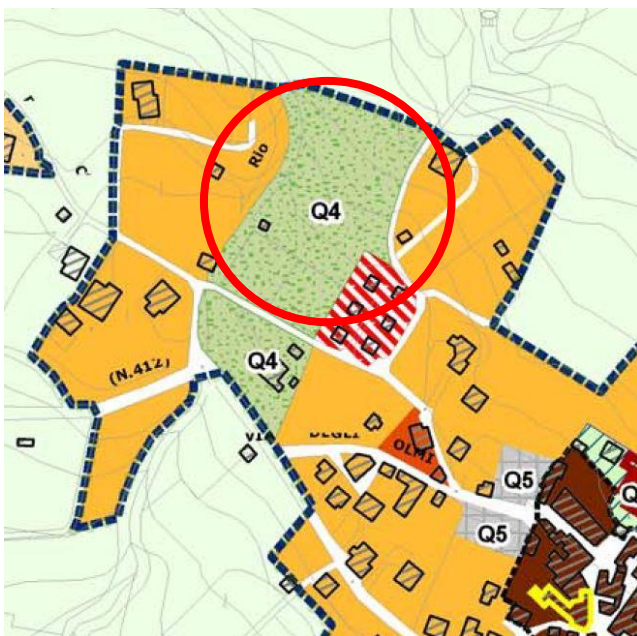
| |
|------------------------------------|
| FUNZIONALITA' URBANISTICA : |
| STRATEGICA |

52 CAMPO SPORTIVO

INFORMAZIONI GENERALI



ortofoto - google earth - anno ripresa 2018



estratto PSC 311_CAMINATA

LOCALIZZAZIONE

Caminata - Via Piscina

SUPERFICIE

circa 7170 MQ

INDICAZIONI PSC E STATO ATT.

attrezzat. e spazio collettivo e di interesse generale- parz. attuato

USO REALE SUOLO / TIPO DOTAZIONE

area verde attrezzata

CARATTERISTICHE INSEDIATIVE / QUALITATIVE

| | |
|--------------------------------------|---------|
| ACCESSIBILITA' | |
| ingresso | singolo |
| collegamenti pedonali | no |
| vicinanza fermate trasporto pubblico | si |
| presenza barriere architettoniche | no |
| recinzioni | si |
| dotazione parcheggi adeguata | si |

| | |
|--|----|
| STRUTTURE DI SERVIZIO E ARREDO URBANO | |
| bar / chiosco | - |
| attrezzature gioco per bambini | - |
| panchine | - |
| raccolta rifiuti | - |
| punti di distribuzione acqua | - |
| presenza elementi arborei ad alto fusto | si |
| area cani | - |
| altro | - |
| illuminazione pubblica | si |

| | |
|------------------------------|----------|
| STATO DI MANUTENZIONE | mediocre |
|------------------------------|----------|

| | |
|-------------------------|----------|
| PROPRIETA' / USO | pubblico |
|-------------------------|----------|



| |
|---|
| NOTE / PUNTI DI FORZA / CRITICITA' |
| Area parzialmente attuata: campo sportivo e area verde marginale Necessita opere di completamento e qualificazione |
| |
| FUNZIONALITA' URBANISTICA : |
| STRATEGICA |

53 ORATORIO MONCASACCO

INFORMAZIONI GENERALI



ortofoto - google earth - anno ripresa 2018



estratto PSC 311_CAMINATA

LOCALIZZAZIONE

Caminata - Loc. Moncasacco

SUPERFICIE

circa 100 MQ

INDICAZIONI PSC E STATO ATT.

*attrezzatura e spazio collettivo e di
interesse generale - attuato*

USO REALE SUOLO / TIPO DOTAZIONE

oratorio

CARATTERISTICHE INSEDIATIVE / QUALITATIVE

| | |
|--------------------------------------|---------|
| ACCESSIBILITA' | |
| ingresso | singolo |
| collegamenti pedonali | no |
| vicinanza fermate trasporto pubblico | no |
| presenza barriere architettoniche | no |
| recinzioni | si |
| dotazione parcheggi adeguata | si |

| | |
|--|----|
| STRUTTURE DI SERVIZIO E ARREDO URBANO | |
| bar / chiosco | - |
| attrezzature gioco per bambini | - |
| panchine | - |
| raccolta rifiuti | - |
| punti di distribuzione acqua | - |
| presenza elementi arborei ad alto fusto | si |
| area cani | - |
| altro | - |
| illuminazione pubblica | si |


| | |
|------------------------------|----------|
| STATO DI MANUTENZIONE | mediocre |
|------------------------------|----------|

| | |
|-------------------------|----------|
| PROPRIETA' / USO | pubblico |
|-------------------------|----------|

| |
|---|
| NOTE / PUNTI DI FORZA / CRITICITA' |
| |
| |
| |
| FUNZIONALITA' URBANISTICA : |
| ADEGUATA |

54 PARCHEGGIO ORATORIO

INFORMAZIONI GENERALI



ortofoto - google earth - anno ripresa 2018



estratto PSC 311_CAMINATA

LOCALIZZAZIONE

Caminata - Loc. Moncasacco

SUPERFICIE

circa 545 MQ

INDICAZIONI PSC E STATO ATT.

*attrezzatura e spazio collettivo e di
interesse generale - attuato*

USO REALE SUOLO / TIPO DOTAZIONE

parcheggio

CARATTERISTICHE INSEDIATIVE / QUALITATIVE

| | |
|--------------------------------------|---------|
| ACCESSIBILITA' | |
| ingresso | singolo |
| collegamenti pedonali | no |
| vicinanza fermate trasporto pubblico | no |
| presenza barriere architettoniche | no |
| recinzioni | no |
| dotazione parcheggi adeguata | si |

| | |
|--|----|
| STRUTTURE DI SERVIZIO E ARREDO URBANO | |
| bar / chiosco | - |
| attrezzature gioco per bambini | - |
| panchine | - |
| raccolta rifiuti | - |
| punti di distribuzione acqua | - |
| presenza elementi arborei ad alto fusto | si |
| area cani | - |
| altro | - |
| illuminazione pubblica | si |

| | |
|------------------------------|----------|
| STATO DI MANUTENZIONE | mediocre |
|------------------------------|----------|

| | |
|-------------------------|----------|
| PROPRIETA' / USO | pubblico |
|-------------------------|----------|

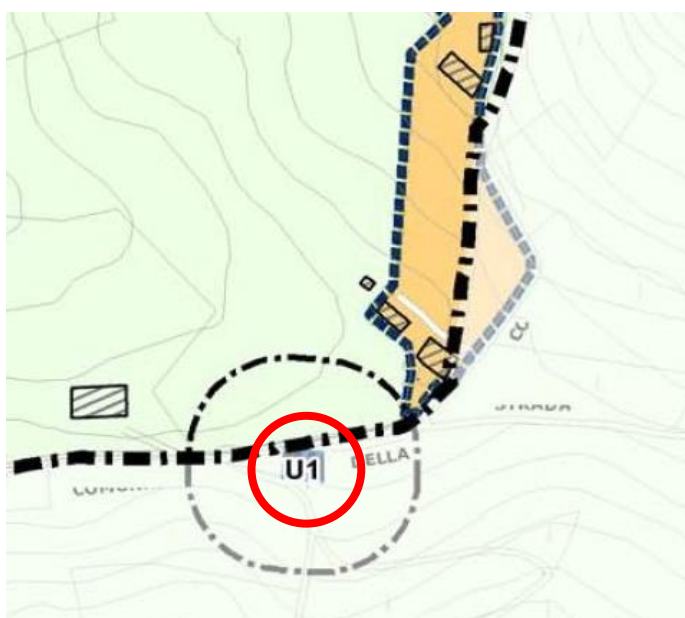
| |
|---|
| NOTE / PUNTI DI FORZA / CRITICITA' |
| |
| |
| |
| FUNZIONALITA' URBANISTICA : |
| ADEGUATA |

55 CIMITERO CA' NOVA

INFORMAZIONI GENERALI



ortofoto - google earth - anno ripresa 2018



estratto PSC 311_CAMINATA

LOCALIZZAZIONE

Caminata - Loc. Ca' Nova

SUPERFICIE

circa 490 MQ

INDICAZIONI PSC E STATO ATT.

*attrezzatura e spazio collettivo e di
interesse generale - attuato*

USO REALE SUOLO / TIPO DOTAZIONE

cimitero

CARATTERISTICHE INSEDIATIVE / QUALITATIVE

| | |
|--------------------------------------|---------|
| ACCESSIBILITA' | |
| ingresso | singolo |
| collegamenti pedonali | no |
| vicinanza fermate trasporto pubblico | no |
| presenza barriere architettoniche | no |
| recinzioni | si |
| dotazione parcheggi adeguata | si |

| | |
|--|----|
| STRUTTURE DI SERVIZIO E ARREDO URBANO | |
| bar / chiosco | - |
| attrezzature gioco per bambini | - |
| panchine | - |
| raccolta rifiuti | - |
| punti di distribuzione acqua | - |
| presenza elementi arborei ad alto fusto | si |
| area cani | - |
| altro | - |
| illuminazione pubblica | si |

| | |
|------------------------------|----------|
| STATO DI MANUTENZIONE | mediocre |
|------------------------------|----------|

| | |
|-------------------------|----------|
| PROPRIETA' / USO | pubblico |
|-------------------------|----------|



| |
|---|
| NOTE / PUNTI DI FORZA / CRITICITA' |
| |
| FUNZIONALITA' URBANISTICA : |
| ADEGUATA |

PECORARA

56 PARCHEGGIO PRESSO PROVINCIALE

INFORMAZIONI GENERALI



ortofoto - google earth - anno ripresa 2018



estratto PSC tavola T_03b

LOCALIZZAZIONE

Pecorara - SP 412R

SUPERFICIE

circa 555 MQ

INDICAZIONI PSC E STATO ATT.

attrezzatura e spazio collettivo e di interesse generale- non attuato

USO REALE SUOLO / TIPO DOTAZIONE

area verde marginale

CARATTERISTICHE INSEDIATIVE / QUALITATIVE

| | |
|--------------------------------------|----|
| ACCESSIBILITA' | |
| ingresso | - |
| collegamenti pedonali | no |
| vicinanza fermate trasporto pubblico | si |
| presenza barriere architettoniche | no |
| recinzioni | no |
| dotazione parcheggi adeguata | no |

| | |
|--|----|
| STRUTTURE DI SERVIZIO E ARREDO URBANO | |
| bar / chiosco | - |
| attrezzature gioco per bambini | - |
| panchine | - |
| raccolta rifiuti | - |
| punti di distribuzione acqua | - |
| presenza elementi arborei ad alto fusto | no |
| area cani | - |
| altro | - |
| illuminazione pubblica | si |

| | |
|------------------------------|----------|
| STATO DI MANUTENZIONE | mediocre |
|------------------------------|----------|

| | |
|-------------------------|----------|
| PROPRIETA' / USO | pubblico |
|-------------------------|----------|



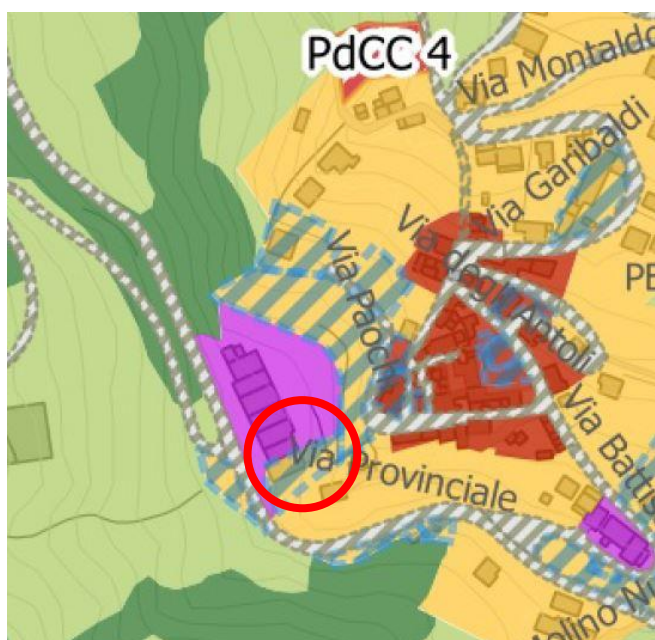
| |
|--|
| NOTE / PUNTI DI FORZA / CRITICITA' |
| Area verde ai margini della provinciale, pianificata da PSC 2017 come area a supporto delle attività produttive. Criticità: localizzazione problematica a causa dell' interferenza con strada provinciale |
| FUNZIONALITA' URBANISTICA : |
| ADEGUATA |

57 AREA VERDE PRESSO ZONA PRODUTTIVA

INFORMAZIONI GENERALI



ortofoto - google earth - anno ripresa 2018



estratto PSC tavola T_03b

LOCALIZZAZIONE

Pecorara - SP 412R

SUPERFICIE

circa 280 MQ

INDICAZIONI PSC E STATO ATT.

attrezzatura e spazio collettivo e di interesse generale- non attuato

USO REALE SUOLO / TIPO DOTAZIONE

area verde marginale

CARATTERISTICHE INSEDIATIVE / QUALITATIVE

| | |
|--------------------------------------|----|
| ACCESSIBILITA' | |
| ingresso | - |
| collegamenti pedonali | no |
| vicinanza fermate trasporto pubblico | si |
| presenza barriere architettoniche | no |
| recinzioni | no |
| dotazione parcheggi adeguata | no |

| | |
|--|----|
| STRUTTURE DI SERVIZIO E ARREDO URBANO | |
| bar / chiosco | - |
| attrezzature gioco per bambini | - |
| panchine | - |
| raccolta rifiuti | - |
| punti di distribuzione acqua | - |
| presenza elementi arborei ad alto fusto | no |
| area cani | - |
| altro | - |
| illuminazione pubblica | si |

| | |
|------------------------------|----------|
| STATO DI MANUTENZIONE | mediocre |
|------------------------------|----------|

| | |
|-------------------------|----------|
| PROPRIETA' / USO | pubblico |
|-------------------------|----------|



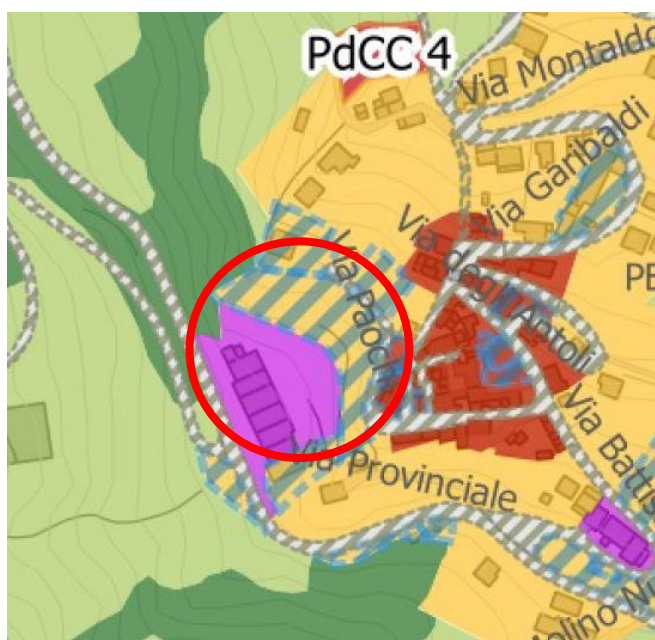
| |
|---|
| NOTE / PUNTI DI FORZA / CRITICITA' |
| Area in forte declivio; adeguata per mitigazioni paesaggistiche edifici esistenti |
| |
| FUNZIONALITA' URBANISTICA : |
| ADEGUATA |

58 AREA VERDE PRESSO CHIESA

INFORMAZIONI GENERALI



ortofoto - google earth - anno ripresa 2018



estratto PSC tavola T_03b

LOCALIZZAZIONE

Pecorara - SP 412R

SUPERFICIE

circa 4655 MQ

INDICAZIONI PSC E STATO ATT.

attrezzatura e spazio collettivo e di interesse generale- non attuato

USO REALE SUOLO / TIPO DOTAZIONE

area verde marginale

CARATTERISTICHE INSEDIATIVE / QUALITATIVE

| | |
|--|----------|
| ACCESSIBILITA' | |
| ingresso | - |
| collegamenti pedonali | no |
| vicinanza fermate trasporto pubblico | si |
| presenza barriere architettoniche | no |
| recinzioni | no |
| dotazione parcheggi adeguata | no |
| STRUTTURE DI SERVIZIO E ARREDO URBANO | |
| bar / chiosco | - |
| attrezzature gioco per bambini | - |
| panchine | - |
| raccolta rifiuti | - |
| punti di distribuzione acqua | - |
| presenza elementi arborei ad alto fusto | si |
| area cani | - |
| altro | - |
| illuminazione pubblica | si |
| STATO DI MANUTENZIONE | - |
| PROPRIETA' / USO | pubblico |

NOTE / PUNTI DI FORZA / CRITICITA'

Area in forte declivio; adeguata per mitigazioni paesaggistiche edifici esistenti.

FUNZIONALITA' URBANISTICA :

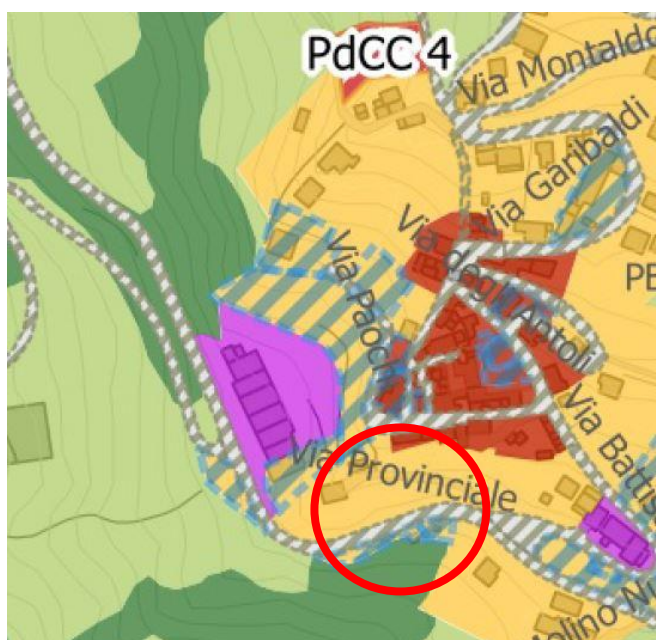
ADEGUATA

59 PARCHEGGIO PRESSO PROVINCIALE SP 412R

INFORMAZIONI GENERALI



ortofoto - google earth - anno ripresa 2018



estratto PSC tavola T_03b

LOCALIZZAZIONE

Pecorara - SP 412R

SUPERFICIE

circa 960 MQ

INDICAZIONI PSC E STATO ATT.

*attrezzatura e spazio collettivo e di
interesse generale - attuato*

USO REALE SUOLO / TIPO DOTAZIONE

parcheggio

CARATTERISTICHE INSEDIATIVE / QUALITATIVE

| | |
|--------------------------------------|----------|
| ACCESSIBILITA' | |
| ingresso | - |
| collegamenti pedonali | no |
| vicinanza fermate trasporto pubblico | si |
| presenza barriere architettoniche | no |
| recinzioni | no |
| dotazione parcheggi adeguata | no, n° 4 |

| | |
|--|----|
| STRUTTURE DI SERVIZIO E ARREDO URBANO | |
| bar / chiosco | - |
| attrezzature gioco per bambini | - |
| panchine | - |
| raccolta rifiuti | - |
| punti di distribuzione acqua | - |
| presenza elementi arborei ad alto fusto | no |
| area cani | - |
| altro | - |
| illuminazione pubblica | si |

| | |
|------------------------------|-------|
| STATO DI MANUTENZIONE | buono |
|------------------------------|-------|

| | |
|-------------------------|----------|
| PROPRIETA' / USO | pubblico |
|-------------------------|----------|



| |
|--|
| NOTE / PUNTI DI FORZA / CRITICITA' |
| Mancanza segnaletica verticale ed orizzontale per delimitazione stalli Criticità: adiacente alla strada provinciale |
| |
| FUNZIONALITA' URBANISTICA : |
| SCARSA |

60 PARCHEGGIO VIA BATTISTI

INFORMAZIONI GENERALI



ortofoto - google earth - anno ripresa 2018



estratto PSC tavola T_03b

LOCALIZZAZIONE

Pecorara - Via Battisti

SUPERFICIE

circa 130 MQ

INDICAZIONI PSC E STATO ATT.

*attrezzatura e spazio collettivo e di
interesse generale - attuato*

USO REALE SUOLO / TIPO DOTAZIONE

parcheggio

CARATTERISTICHE INSEDIATIVE / QUALITATIVE

| | |
|--------------------------------------|----|
| ACCESSIBILITA' | |
| ingresso | - |
| collegamenti pedonali | no |
| vicinanza fermate trasporto pubblico | si |
| presenza barriere architettoniche | no |
| recinzioni | no |
| dotazione parcheggi adeguata | si |

| | |
|--|----|
| STRUTTURE DI SERVIZIO E ARREDO URBANO | |
| bar / chiosco | - |
| attrezzature gioco per bambini | - |
| panchine | - |
| raccolta rifiuti | - |
| punti di distribuzione acqua | - |
| presenza elementi arborei ad alto fusto | si |
| area cani | - |
| altro | - |
| illuminazione pubblica | si |

| | |
|------------------------------|----------|
| STATO DI MANUTENZIONE | mediocre |
|------------------------------|----------|

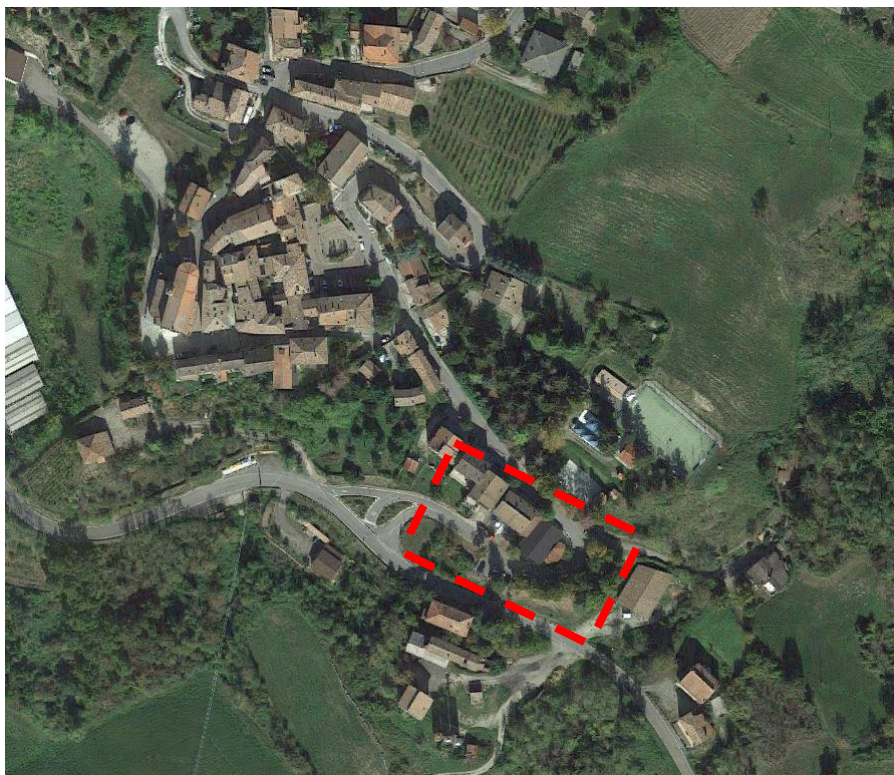
| | |
|-------------------------|----------|
| PROPRIETA' / USO | pubblico |
|-------------------------|----------|



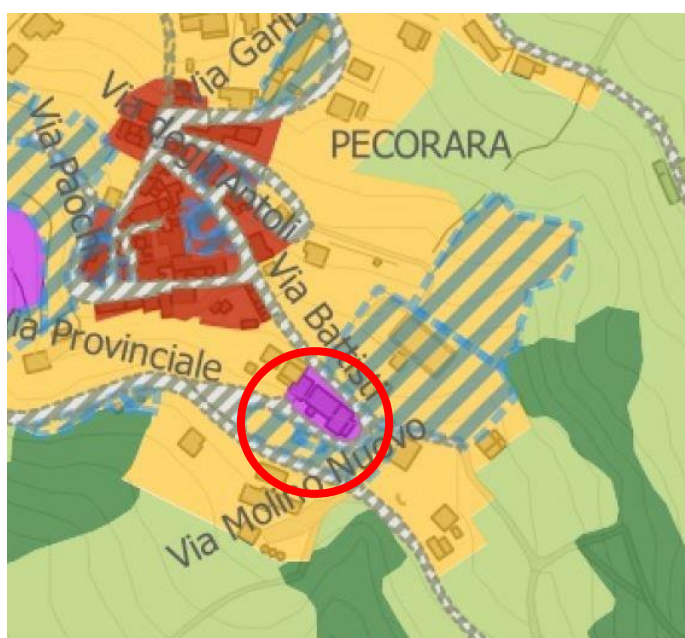
| |
|---|
| NOTE / PUNTI DI FORZA / CRITICITA' |
| Mancanza segnaletica orizzontale per delimitazione stalli |
| |
| FUNZIONALITA' URBANISTICA : |
| ADEGUATA |

61 AREA VERDE ADIACENTE AL PARCHEGGIO

INFORMAZIONI GENERALI



ortofoto - google earth - anno ripresa 2018



estratto PSC tavola T_03b

LOCALIZZAZIONE

Pecorara - Via Battisti

SUPERFICIE

circa 1115 MQ

INDICAZIONI PSC E STATO ATT.

attrezzat. e spazio collettivo e di interesse generale- parz. attuato

USO REALE SUOLO / TIPO DOTAZIONE

area verde parzialmente attrezzata

CARATTERISTICHE INSEDIATIVE / QUALITATIVE

| | |
|--------------------------------------|----|
| ACCESSIBILITA' | |
| ingresso | - |
| collegamenti pedonali | no |
| vicinanza fermate trasporto pubblico | no |
| presenza barriere architettoniche | no |
| recinzioni | no |
| dotazione parcheggi adeguata | no |

| | |
|--|----------|
| STRUTTURE DI SERVIZIO E ARREDO URBANO | |
| bar / chiosco | - |
| attrezzature gioco per bambini | - |
| panchine | si, n° 2 |
| raccolta rifiuti | - |
| punti di distribuzione acqua | - |
| presenza elementi arborei ad alto fusto | si |
| area cani | - |
| altro | - |
| illuminazione pubblica | si |

| | |
|------------------------------|----------|
| STATO DI MANUTENZIONE | mediocre |
|------------------------------|----------|

| | |
|-------------------------|----------|
| PROPRIETA' / USO | pubblico |
|-------------------------|----------|



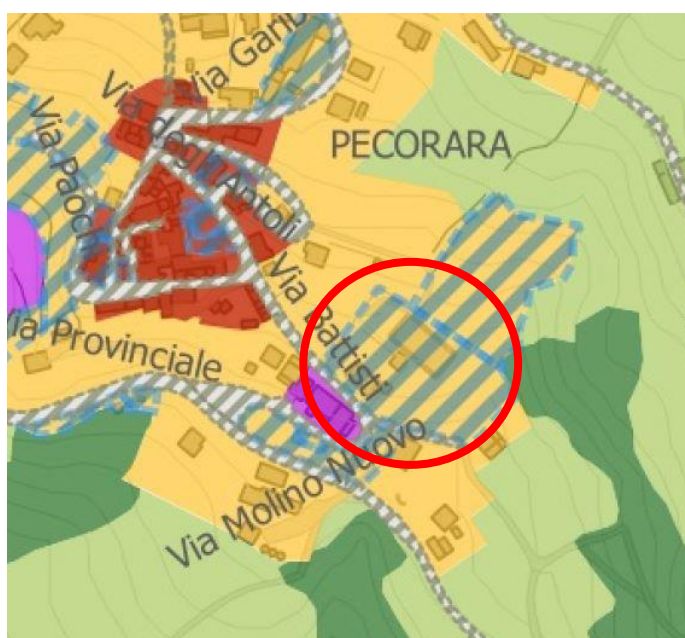
| |
|---|
| NOTE / PUNTI DI FORZA / CRITICITA' |
| Verde di ambientazione alle infrastrutture stradali |
| |
| FUNZIONALITA' URBANISTICA : |
| ADEGUATA |

62 IMPIANTI SPORTIVI

INFORMAZIONI GENERALI



ortofoto - google earth - anno ripresa 2018



estratto PSC tavola T_03b

LOCALIZZAZIONE

Pecorara - Via Battisti

SUPERFICIE

circa 4050 MQ

INDICAZIONI PSC E STATO ATT.

*attrezzatura e spazio collettivo e di
interesse generale - attuato*

USO REALE SUOLO / TIPO DOTAZIONE

impianti sportivi

CARATTERISTICHE INSEDIATIVE / QUALITATIVE

| | |
|--------------------------------------|---------|
| ACCESSIBILITA' | |
| ingresso | singolo |
| collegamenti pedonali | no |
| vicinanza fermate trasporto pubblico | no |
| presenza barriere architettoniche | no |
| recinzioni | si |
| dotazione parcheggi adeguata | no |

| | |
|--|----|
| STRUTTURE DI SERVIZIO E ARREDO URBANO | |
| bar / chiosco | si |
| attrezzature gioco per bambini | si |
| panchine | si |
| raccolta rifiuti | si |
| punti di distribuzione acqua | - |
| presenza elementi arborei ad alto fusto | si |
| area cani | - |
| altro | - |
| illuminazione pubblica | si |

| | |
|------------------------------|-------|
| STATO DI MANUTENZIONE | buono |
|------------------------------|-------|

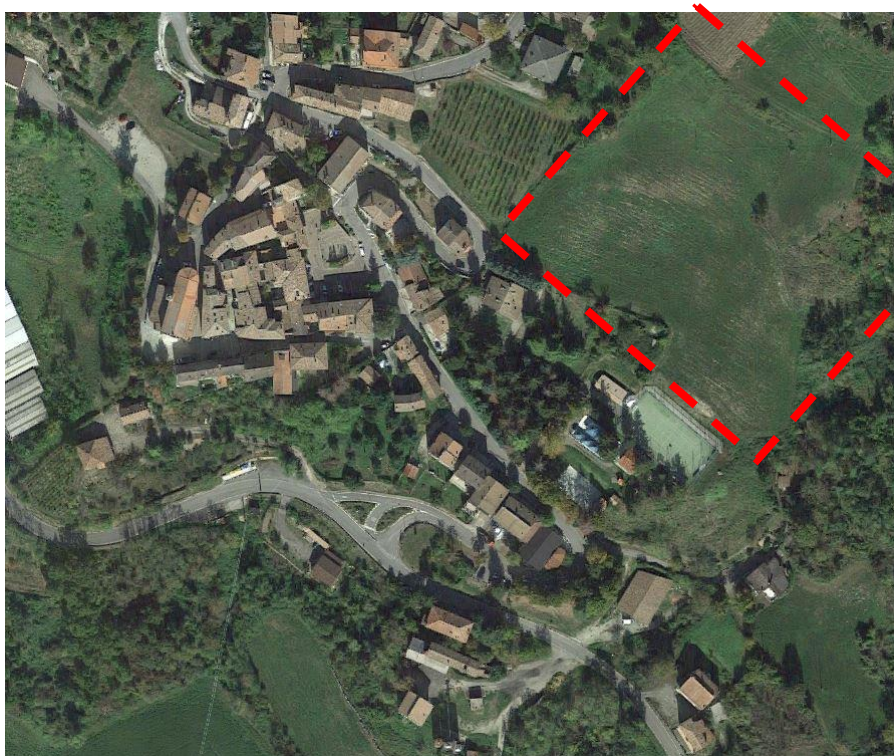
| | |
|-------------------------|----------|
| PROPRIETA' / USO | pubblico |
|-------------------------|----------|



| |
|---|
| NOTE / PUNTI DI FORZA / CRITICITA' |
| Area che necessita di qualificazione / manutenzione |
| |
| FUNZIONALITA' URBANISTICA : |
| ADEGUATA |

63 AREA VERDE ADIACENTE AGLI IMPIANTI SPORTIVI

INFORMAZIONI GENERALI



ortofoto - google earth - anno ripresa 2018



estratto PSC tavola T_03b

LOCALIZZAZIONE

Pecorara - Via Battisti

SUPERFICIE

circa 3420 MQ

INDICAZIONI PSC E STATO ATT.

attrezzatura e spazio collettivo e di interesse generale- non attuato

USO REALE SUOLO / TIPO DOTAZIONE

area verde

CARATTERISTICHE INSEDIATIVE / QUALITATIVE

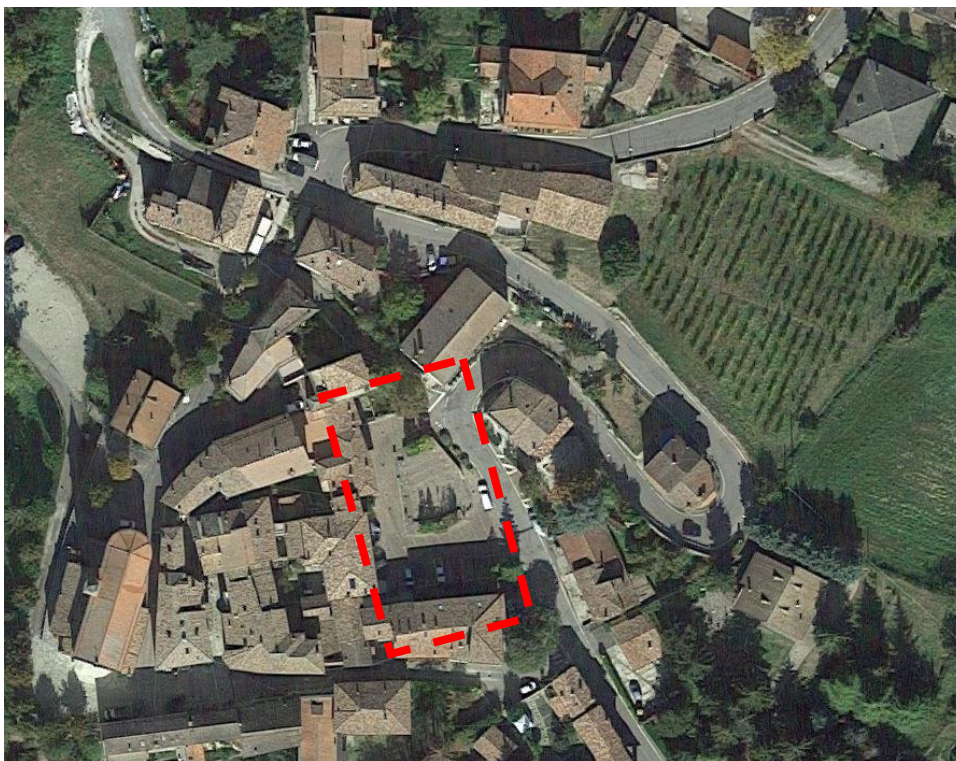
| | |
|---|--|
| <p style="text-align: center;">ACCESSIBILITA'</p> <p style="text-align: center;">ingresso</p> <p style="text-align: center;">collegamenti pedonali</p> <p style="text-align: center;">vicinanza fermate trasporto pubblico</p> <p style="text-align: center;">presenza barriere architettoniche</p> <p style="text-align: center;">recinzioni</p> <p style="text-align: center;">dotazione parcheggi adeguata</p> | <p>-</p> <p>-</p> <p>-</p> <p>-</p> <p>-</p> <p>-</p> |
| <p style="text-align: center;">STRUTTURE DI SERVIZIO E ARREDO URBANO</p> <p style="text-align: center;">bar / chiosco</p> <p style="text-align: center;">attrezzature gioco per bambini</p> <p style="text-align: center;">panchine</p> <p style="text-align: center;">raccolta rifiuti</p> <p style="text-align: center;">punti di distribuzione acqua</p> <p style="text-align: center;">presenza elementi arborei ad alto fusto</p> <p style="text-align: center;">area cani</p> <p style="text-align: center;">altro</p> <p style="text-align: center;">illuminazione pubblica</p> | <p>-</p> <p>-</p> <p>-</p> <p>-</p> <p>-</p> <p>-</p> <p>-</p> <p>-</p> <p>-</p> |
| <p style="text-align: center;">STATO DI MANUTENZIONE</p> | <p>-</p> |
| <p style="text-align: center;">PROPRIETA' / USO</p> | <p>pubblico</p> |



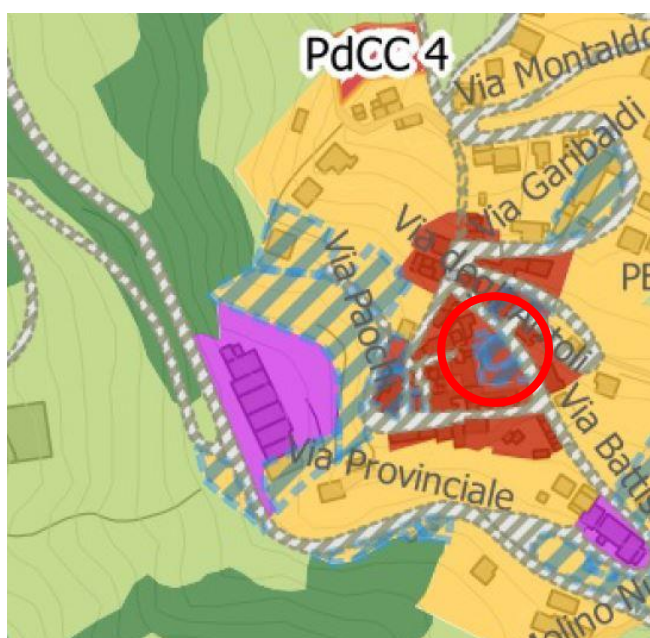
| |
|--|
| <p>NOTE / PUNTI DI FORZA / CRITICITA'</p> <p>Area soggetta a dissesto franoso</p> |
| <p>FUNZIONALITA' URBANISTICA :</p> <p>SCARSA</p> |

64 PIAZZA XXV APRILE

INFORMAZIONI GENERALI



ortofoto - google earth - anno ripresa 2018



estratto PSC tavola T_03b

LOCALIZZAZIONE

Pecorara - Via Battisti

SUPERFICIE

circa 950 MQ

INDICAZIONI PSC E STATO ATT.

*attrezzatura e spazio collettivo e di
interesse generale - attuato*

USO REALE SUOLO / TIPO DOTAZIONE

piazza pubblica

CARATTERISTICHE INSEDIATIVE / QUALITATIVE

| | |
|--------------------------------------|-----------|
| ACCESSIBILITA' | |
| ingresso | - |
| collegamenti pedonali | si |
| vicinanza fermate trasporto pubblico | si |
| presenza barriere architettoniche | no |
| recinzioni | no |
| dotazione parcheggi adeguata | si, n° 10 |

| | |
|--|----|
| STRUTTURE DI SERVIZIO E ARREDO URBANO | |
| bar / chiosco | - |
| attrezzature gioco per bambini | - |
| panchine | si |
| raccolta rifiuti | si |
| punti di distribuzione acqua | - |
| presenza elementi arborei ad alto fusto | no |
| area cani | - |
| altro | - |
| illuminazione pubblica | si |

| | |
|------------------------------|--------|
| STATO DI MANUTENZIONE | ottimo |
|------------------------------|--------|

| | |
|-------------------------|----------|
| PROPRIETA' / USO | pubblico |
|-------------------------|----------|



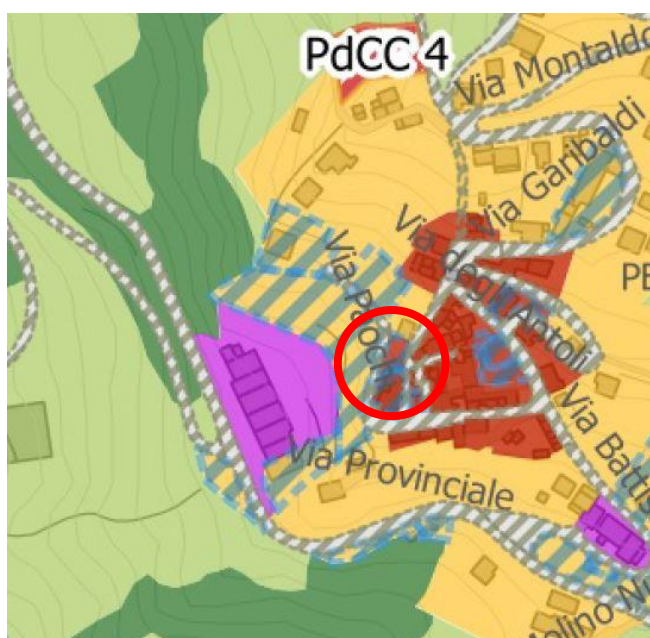
| |
|--|
| NOTE / PUNTI DI FORZA / CRITICITA' |
| Area oggetto di recente intervento di riqualificazione |
| |
| FUNZIONALITA' URBANISTICA : |
| ADEGUATA |

65 CHIESA DI SAN GIORGIO

INFORMAZIONI GENERALI



ortofoto - google earth - anno ripresa 2018



estratto PSC tavola T_03b

LOCALIZZAZIONE

Pecorara - Via Vittorio Veneto

SUPERFICIE

circa 570 MQ

INDICAZIONI PSC E STATO ATT.

attrezzatura e spazio collettivo e di interesse generale - attuato

USO REALE SUOLO / TIPO DOTAZIONE

edificio di culto

CARATTERISTICHE INSEDIATIVE / QUALITATIVE

| | |
|--------------------------------------|----|
| ACCESSIBILITA' | |
| ingresso | - |
| collegamenti pedonali | si |
| vicinanza fermate trasporto pubblico | si |
| presenza barriere architettoniche | si |
| recinzioni | no |
| dotazione parcheggi adeguata | no |

| | |
|--|----|
| STRUTTURE DI SERVIZIO E ARREDO URBANO | |
| bar / chiosco | - |
| attrezzature gioco per bambini | - |
| panchine | si |
| raccolta rifiuti | - |
| punti di distribuzione acqua | - |
| presenza elementi arborei ad alto fusto | si |
| area cani | - |
| altro | - |
| illuminazione pubblica | si |

| | |
|------------------------------|-------|
| STATO DI MANUTENZIONE | buono |
|------------------------------|-------|

| | |
|-------------------------|----------|
| PROPRIETA' / USO | pubblico |
|-------------------------|----------|



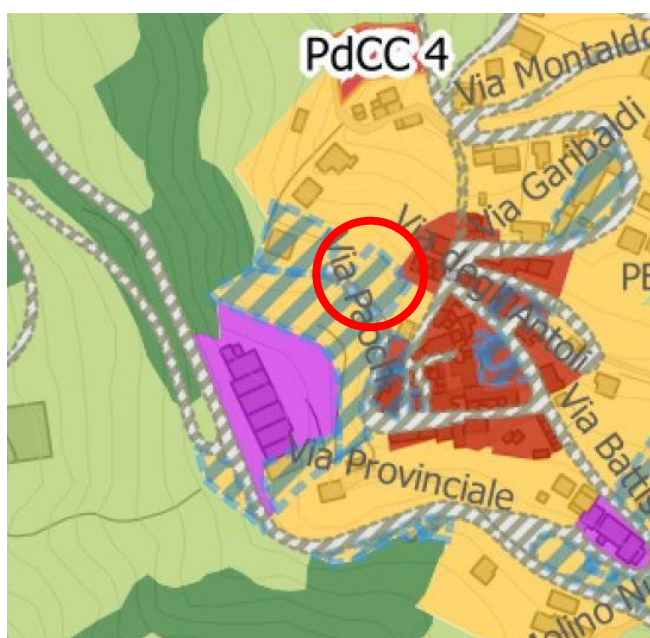
| |
|---|
| NOTE / PUNTI DI FORZA / CRITICITA' |
| |
| FUNZIONALITA' URBANISTICA : |
| ADEGUATA |

66 PARCHEGGIO CHIESA

INFORMAZIONI GENERALI



ortofoto - google earth - anno ripresa 2018



estratto PSC tavola T_03b

LOCALIZZAZIONE

Pecorara - Via Vittorio Veneto

SUPERFICIE

circa 1245 MQ

INDICAZIONI PSC E STATO ATT.

attrezzatura e spazio collettivo e di interesse generale - attuato

USO REALE SUOLO / TIPO DOTAZIONE

parcheggio

CARATTERISTICHE INSEDIATIVE / QUALITATIVE

| | |
|--------------------------------------|---------|
| ACCESSIBILITA' | |
| ingresso | - |
| collegamenti pedonali | no |
| vicinanza fermate trasporto pubblico | no |
| presenza barriere architettoniche | no |
| recinzioni | no |
| dotazione parcheggi adeguata | , n° 20 |

| | |
|--|----|
| STRUTTURE DI SERVIZIO E ARREDO URBANO | |
| bar / chiosco | - |
| attrezzature gioco per bambini | - |
| panchine | - |
| raccolta rifiuti | - |
| punti di distribuzione acqua | - |
| presenza elementi arborei ad alto fusto | si |
| area cani | - |
| altro | - |
| illuminazione pubblica | si |

| | |
|------------------------------|----------|
| STATO DI MANUTENZIONE | mediocre |
|------------------------------|----------|

| | |
|-------------------------|----------|
| PROPRIETA' / USO | pubblico |
|-------------------------|----------|



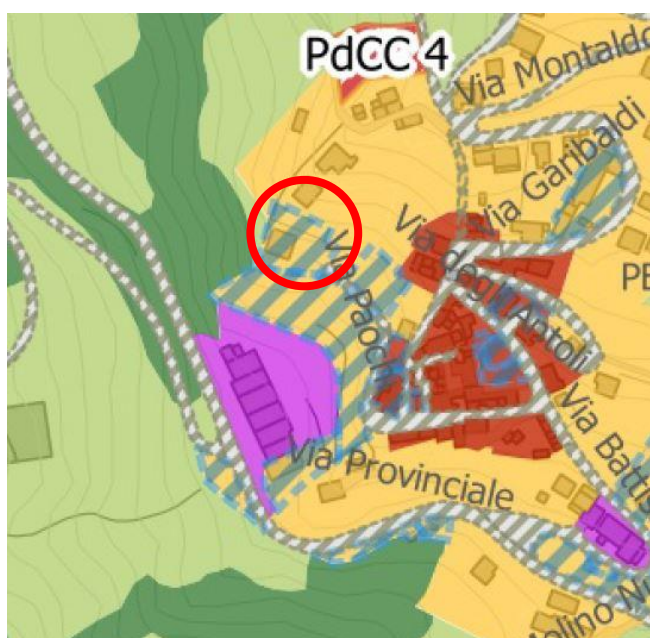
| |
|--|
| NOTE / PUNTI DI FORZA / CRITICITA' |
| Mancanza segnaletica verticale ed orizzontale delimitazione stalli Pavimentazione non adeguata, attualmente non pavimentata |
| FUNZIONALITA' URBANISTICA : |
| ADEGUATA |

67 SCUOLA PRIMARIA

INFORMAZIONI GENERALI



ortofoto - google earth - anno ripresa 2018



estratto PSC tavola T_03b

LOCALIZZAZIONE

Pecorara - Via Vittorio Veneto

SUPERFICIE

circa 715 MQ

INDICAZIONI PSC E STATO ATT.

attrezzatura e spazio collettivo e di interesse generale - attuato

USO REALE SUOLO / TIPO DOTAZIONE

scuola primaria

CARATTERISTICHE INSEDIATIVE / QUALITATIVE

| | |
|--------------------------------------|---------|
| ACCESSIBILITA' | |
| ingresso | singolo |
| collegamenti pedonali | no |
| vicinanza fermate trasporto pubblico | no |
| presenza barriere architettoniche | no |
| recinzioni | no |
| dotazione parcheggi adeguata | si |

| | |
|--|----|
| STRUTTURE DI SERVIZIO E ARREDO URBANO | |
| bar / chiosco | - |
| attrezzature gioco per bambini | si |
| panchine | si |
| raccolta rifiuti | si |
| punti di distribuzione acqua | - |
| presenza elementi arborei ad alto fusto | no |
| area cani | - |
| altro | - |
| illuminazione pubblica | si |

| | |
|------------------------------|--------|
| STATO DI MANUTENZIONE | ottima |
|------------------------------|--------|

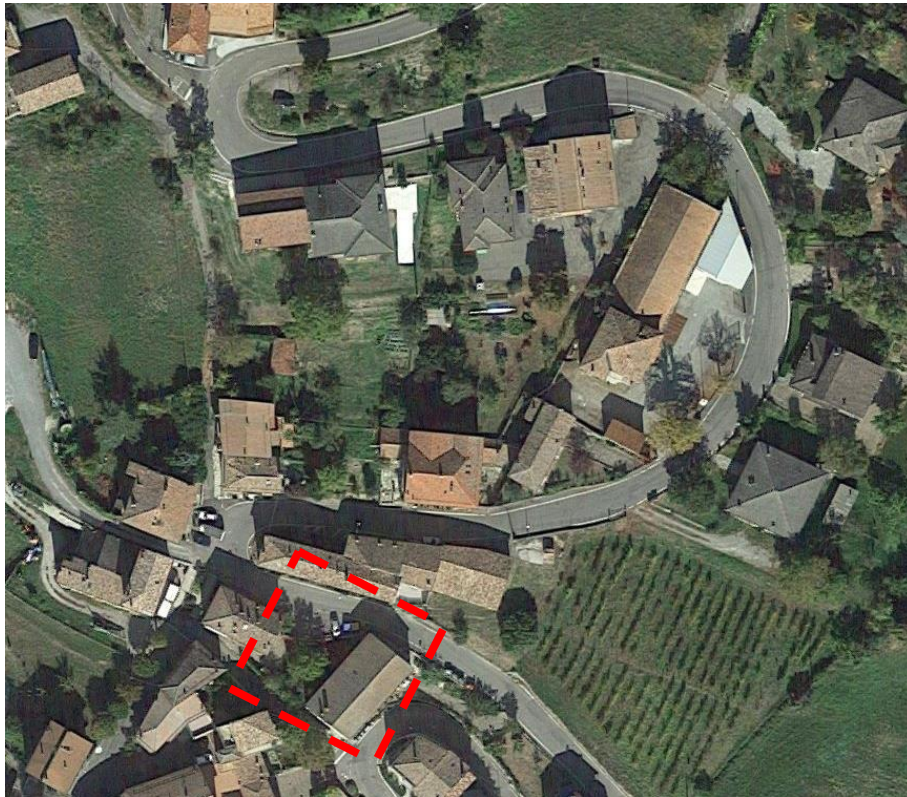
| | |
|-------------------------|----------|
| PROPRIETA' / USO | pubblico |
|-------------------------|----------|



| |
|---|
| NOTE / PUNTI DI FORZA / CRITICITA' |
| Ottime prestazioni energetiche e sismiche della struttura di recente realizzazione Carenza nell' accessibilità - infrastrutture viarie |
| FUNZIONALITA' URBANISTICA : |
| ADEGUATA |

68 AMBULATORIO

INFORMAZIONI GENERALI



ortofoto - google earth - anno ripresa 2018



estratto PSC tavola T_03b

LOCALIZZAZIONE

Pecorara - Via Giuseppe Garibaldi

SUPERFICIE

circa 320 MQ

INDICAZIONI PSC E STATO ATT.

attrezzatura e spazio collettivo e di interesse generale - attuato

USO REALE SUOLO / TIPO DOTAZIONE

ambulatorio

CARATTERISTICHE INSEDIATIVE / QUALITATIVE

| | |
|--------------------------------------|----|
| ACCESSIBILITA' | |
| ingresso | - |
| collegamenti pedonali | no |
| vicinanza fermate trasporto pubblico | no |
| presenza barriere architettoniche | no |
| recinzioni | si |
| dotazione parcheggi adeguata | no |

| | |
|--|----|
| STRUTTURE DI SERVIZIO E ARREDO URBANO | |
| bar / chiosco | - |
| attrezzature gioco per bambini | - |
| panchine | - |
| raccolta rifiuti | - |
| punti di distribuzione acqua | - |
| presenza elementi arborei ad alto fusto | no |
| area cani | - |
| altro | - |
| illuminazione pubblica | si |

| | |
|------------------------------|----------|
| STATO DI MANUTENZIONE | mediocre |
|------------------------------|----------|

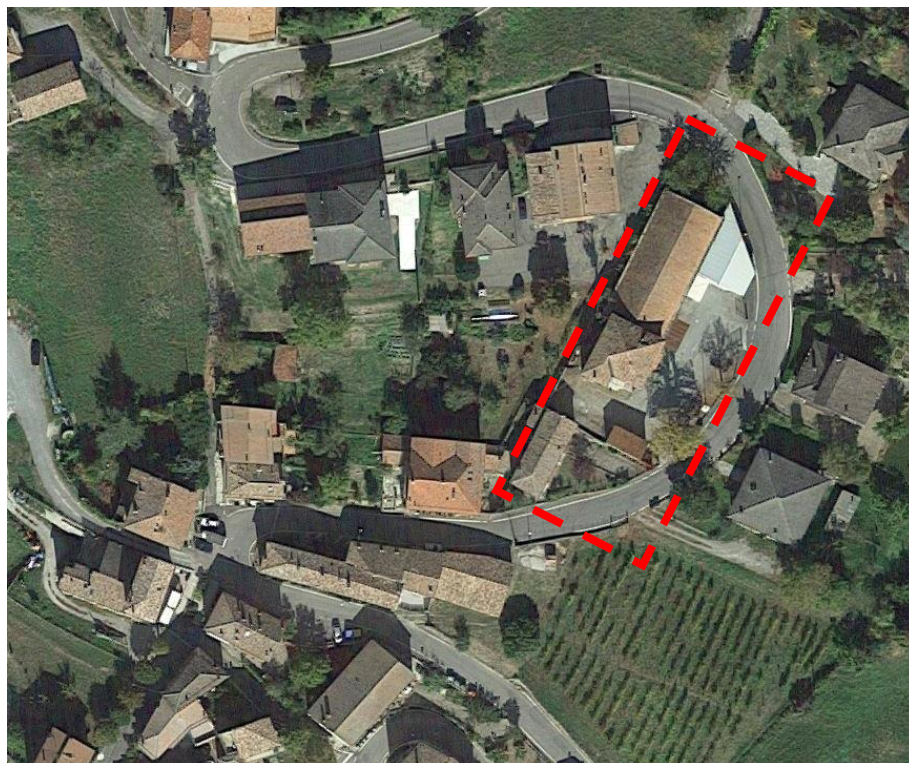
| | |
|-------------------------|----------|
| PROPRIETA' / USO | pubblico |
|-------------------------|----------|



| |
|---|
| NOTE / PUNTI DI FORZA / CRITICITA' |
| |
| FUNZIONALITA' URBANISTICA : |
| ADEGUATA |

69 AREA EX CONSORZIO AGRARIO / ASSOCIAZIONE ALPINI

INFORMAZIONI GENERALI



ortofoto - google earth - anno ripresa 2018



estratto PSC tavola T_03b

LOCALIZZAZIONE

Pecorara - Via Giuseppe Garibaldi

SUPERFICIE

circa 925 MQ

INDICAZIONI PSC E STATO ATT.

attrezzatura e spazio collettivo e di interesse generale - attuato

USO REALE SUOLO / TIPO DOTAZIONE

CARATTERISTICHE INSEDIATIVE / QUALITATIVE

| | |
|--------------------------------------|----------|
| ACCESSIBILITA' | |
| ingresso | multiplo |
| collegamenti pedonali | no |
| vicinanza fermate trasporto pubblico | no |
| presenza barriere architettoniche | no |
| recinzioni | si |
| dotazione parcheggi adeguata | si |

| | |
|--|----|
| STRUTTURE DI SERVIZIO E ARREDO URBANO | |
| bar / chiosco | - |
| attrezzature gioco per bambini | - |
| panchine | - |
| raccolta rifiuti | si |
| punti di distribuzione acqua | - |
| presenza elementi arborei ad alto fusto | si |
| area cani | - |
| altro | - |
| illuminazione pubblica | si |

| | |
|------------------------------|-------|
| STATO DI MANUTENZIONE | buono |
|------------------------------|-------|

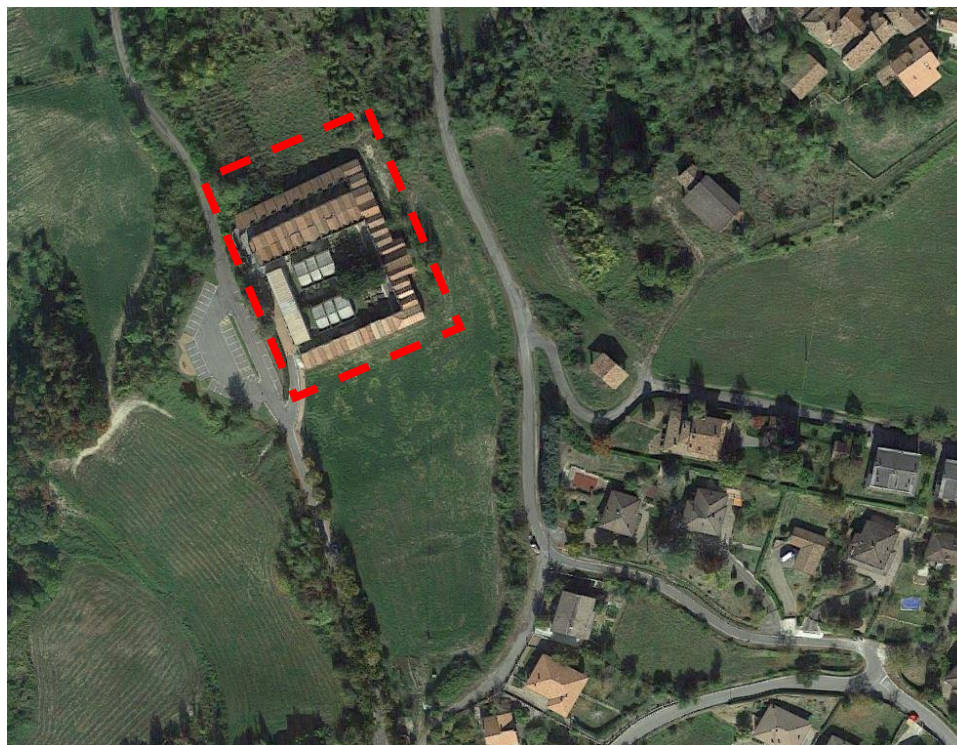
| | |
|-------------------------|----------|
| PROPRIETA' / USO | pubblico |
|-------------------------|----------|



| |
|--|
| NOTE / PUNTI DI FORZA / CRITICITA' |
| Edificio soggetto a riuso. Necessità di manutenzione e qualificazione |
| FUNZIONALITA' URBANISTICA : |
| ADEGUATA |

70 CIMITERO DI PECORARA

INFORMAZIONI GENERALI



ortofoto - google earth - anno ripresa 2018



estratto PSC tavola T_03b

LOCALIZZAZIONE

Pecorara

SUPERFICIE

circa 3430 MQ

INDICAZIONI PSC E STATO ATT.

*attrezzatura e spazio collettivo e di
interesse generale - attuato*

USO REALE SUOLO / TIPO DOTAZIONE

cimitero

CARATTERISTICHE INSEDIATIVE / QUALITATIVE

| | |
|--------------------------------------|---------|
| ACCESSIBILITA' | |
| ingresso | singolo |
| collegamenti pedonali | si |
| vicinanza fermate trasporto pubblico | no |
| presenza barriere architettoniche | no |
| recinzioni | si |
| dotazione parcheggi adeguata | si |

| | |
|--|----|
| STRUTTURE DI SERVIZIO E ARREDO URBANO | |
| bar / chiosco | - |
| attrezzature gioco per bambini | - |
| panchine | si |
| raccolta rifiuti | si |
| punti di distribuzione acqua | si |
| presenza elementi arborei ad alto fusto | si |
| area cani | - |
| altro | - |
| illuminazione pubblica | si |

| | |
|------------------------------|-------|
| STATO DI MANUTENZIONE | buono |
|------------------------------|-------|

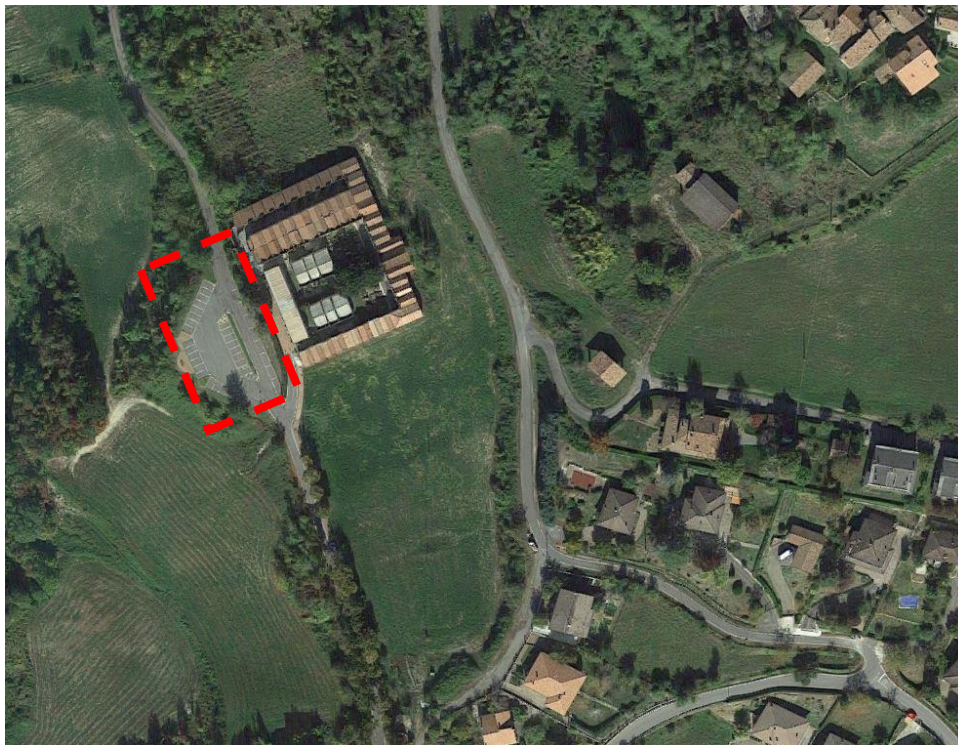
| | |
|-------------------------|----------|
| PROPRIETA' / USO | pubblico |
|-------------------------|----------|



| |
|---|
| NOTE / PUNTI DI FORZA / CRITICITA' |
| |
| FUNZIONALITA' URBANISTICA : |
| ADEGUATA |

71 PARCHEGGIO CIMITERO DI PECORARA

INFORMAZIONI GENERALI



ortofoto - google earth - anno ripresa 2018



estratto PSC tavola T_03b

LOCALIZZAZIONE

Pecorara

SUPERFICIE

circa 1300 MQ

INDICAZIONI PSC E STATO ATT.

attrezzatura e spazio collettivo e di interesse generale - attuato

USO REALE SUOLO / TIPO DOTAZIONE

parcheggio

CARATTERISTICHE INSEDIATIVE / QUALITATIVE

| | |
|--------------------------------------|-----------|
| ACCESSIBILITA' | |
| ingresso | - |
| collegamenti pedonali | no |
| vicinanza fermate trasporto pubblico | no |
| presenza barriere architettoniche | no |
| recinzioni | no |
| dotazione parcheggi adeguata | si, n° 38 |

| | |
|--|----|
| STRUTTURE DI SERVIZIO E ARREDO URBANO | |
| bar / chiosco | - |
| attrezzature gioco per bambini | - |
| panchine | - |
| raccolta rifiuti | si |
| punti di distribuzione acqua | - |
| presenza elementi arborei ad alto fusto | no |
| area cani | - |
| altro | - |
| illuminazione pubblica | si |

| | |
|------------------------------|-------|
| STATO DI MANUTENZIONE | buono |
|------------------------------|-------|

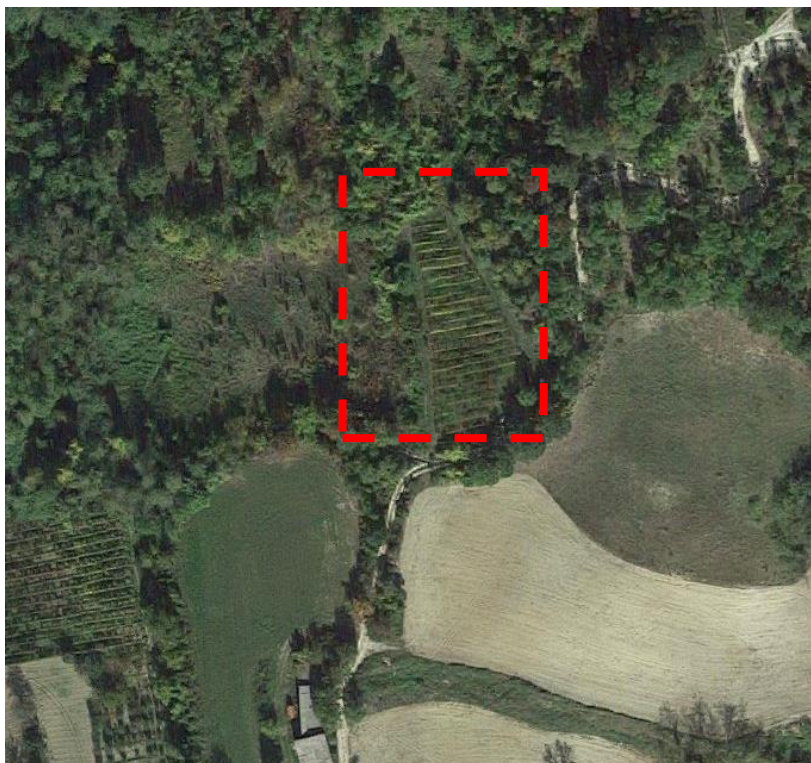
| | |
|-------------------------|----------|
| PROPRIETA' / USO | pubblico |
|-------------------------|----------|



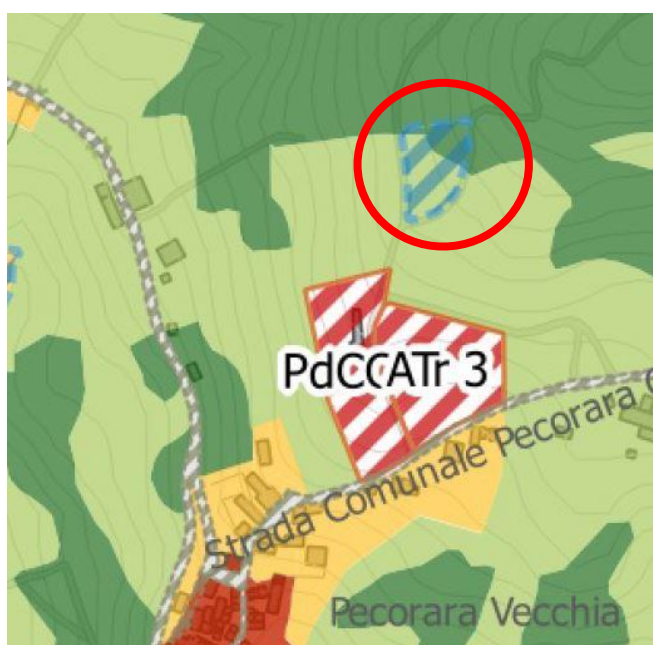
| |
|---|
| NOTE / PUNTI DI FORZA / CRITICITA' |
| |
| FUNZIONALITA' URBANISTICA : |
| ADEGUATA |

72 AREA DOTAZIONI PECORARA VECCHIA

INFORMAZIONI GENERALI



ortofoto - google earth - anno ripresa 2018



estratto PSC tavola T_03b

LOCALIZZAZIONE

Pecorara Vecchia

SUPERFICIE

circa 1200 MQ

INDICAZIONI PSC E STATO ATT.

*attrezzatura e spazio collettivo e di
interesse generale-non attuato*

USO REALE SUOLO / TIPO DOTAZIONE

area verde coltivata

CARATTERISTICHE INSEDIATIVE / QUALITATIVE

| | |
|--------------------------------------|----|
| ACCESSIBILITA' | |
| ingresso | - |
| collegamenti pedonali | no |
| vicinanza fermate trasporto pubblico | no |
| presenza barriere architettoniche | no |
| recinzioni | no |
| dotazione parcheggi adeguata | no |

| | |
|--|---|
| STRUTTURE DI SERVIZIO E ARREDO URBANO | |
| bar / chiosco | - |
| attrezzature gioco per bambini | - |
| panchine | - |
| raccolta rifiuti | - |
| punti di distribuzione acqua | - |
| presenza elementi arborei ad alto fusto | - |
| area cani | - |
| altro | - |
| illuminazione pubblica | - |

| | |
|------------------------------|---|
| STATO DI MANUTENZIONE | - |
|------------------------------|---|

| | |
|-------------------------|---|
| PROPRIETA' / USO | - |
|-------------------------|---|



| |
|---|
| NOTE / PUNTI DI FORZA / CRITICITA' |
| Area attualmente coltivata a vigneto |
| |
| FUNZIONALITA' URBANISTICA : |
| SCARSA |

73 DOTAZIONE AMBIENTALE

INFORMAZIONI GENERALI



ortofoto - google earth - anno ripresa 2018



estratto PSC tavola T_03b

LOCALIZZAZIONE

Pecorara - Strada Provinciale 70

SUPERFICIE

circa 630 MQ

INDICAZIONI PSC E STATO ATT.

*attrezzaT. e spazio collettivo e di
interesse generale - non attuato*

USO REALE SUOLO / TIPO DOTAZIONE

area per depuratore

CARATTERISTICHE INSEDIATIVE / QUALITATIVE

| | |
|--------------------------------------|----|
| ACCESSIBILITA' | |
| ingresso | - |
| collegamenti pedonali | no |
| vicinanza fermate trasporto pubblico | no |
| presenza barriere architettoniche | no |
| recinzioni | no |
| dotazione parcheggi adeguata | no |

| | |
|--|----|
| STRUTTURE DI SERVIZIO E ARREDO URBANO | |
| bar / chiosco | - |
| attrezzature gioco per bambini | - |
| panchine | - |
| raccolta rifiuti | - |
| punti di distribuzione acqua | - |
| presenza elementi arborei ad alto fusto | no |
| area cani | - |
| altro | - |
| illuminazione pubblica | si |

| | |
|------------------------------|----------|
| STATO DI MANUTENZIONE | mediocre |
|------------------------------|----------|

| | |
|-------------------------|----------|
| PROPRIETA' / USO | pubblico |
|-------------------------|----------|

| |
|---|
| NOTE / PUNTI DI FORZA / CRITICITA' |
| |
| |
| |
| FUNZIONALITA' URBANISTICA : |
| ADEGUATA |

74 DOTAZIONE ECOLOGICA

INFORMAZIONI GENERALI



ortofoto - google earth - anno ripresa 2018



estratto PSC tavola T_03b

LOCALIZZAZIONE

Pecorara - Strada Provinciale 70

SUPERFICIE

circa 890 MQ

INDICAZIONI PSC E STATO ATT.

*dotazione ecologica ed ambientale -
attuato*

USO REALE SUOLO / TIPO DOTAZIONE

dotazione ecologica

CARATTERISTICHE INSEDIATIVE / QUALITATIVE

| | |
|--------------------------------------|---------|
| ACCESSIBILITA' | |
| ingresso | singolo |
| collegamenti pedonali | no |
| vicinanza fermate trasporto pubblico | no |
| presenza barriere architettoniche | no |
| recinzioni | si |
| dotazione parcheggi adeguata | si |

| | |
|--|----|
| STRUTTURE DI SERVIZIO E ARREDO URBANO | |
| bar / chiosco | - |
| attrezzature gioco per bambini | - |
| panchine | - |
| raccolta rifiuti | si |
| punti di distribuzione acqua | - |
| presenza elementi arborei ad alto fusto | no |
| area cani | - |
| altro | - |
| illuminazione pubblica | si |

| | |
|------------------------------|-------|
| STATO DI MANUTENZIONE | buono |
|------------------------------|-------|

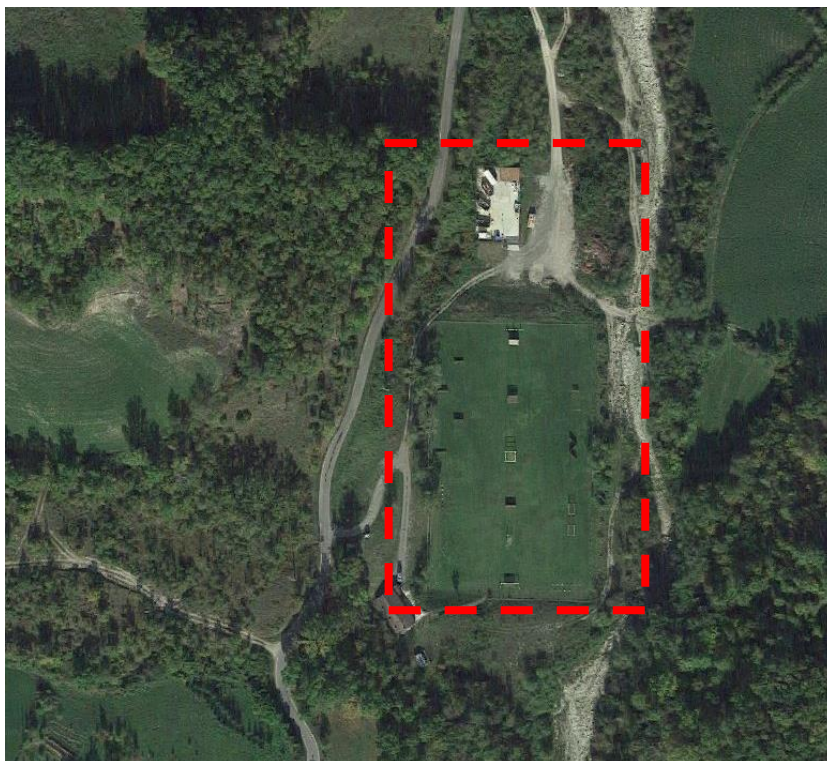
| | |
|-------------------------|----------|
| PROPRIETA' / USO | pubblico |
|-------------------------|----------|



| |
|---|
| NOTE / PUNTI DI FORZA / CRITICITA' |
| |
| |
| FUNZIONALITA' URBANISTICA : |
| ADEGUATA |

75 CAMPO SPORTIVO

INFORMAZIONI GENERALI



ortofoto - google earth - anno ripresa 2018



estratto PSC tavola T_03b

LOCALIZZAZIONE

Pecorara - Strada Provinciale 70

SUPERFICIE

circa 10900 MQ

INDICAZIONI PSC E STATO ATT.

*attrezzatura e spazio collettivo e di
interesse generale - attuato*

USO REALE SUOLO / TIPO DOTAZIONE

campo da calcio

CARATTERISTICHE INSEDIATIVE / QUALITATIVE

| | |
|--------------------------------------|---------|
| ACCESSIBILITA' | |
| ingresso | singolo |
| collegamenti pedonali | no |
| vicinanza fermate trasporto pubblico | no |
| presenza barriere architettoniche | no |
| recinzioni | si |
| dotazione parcheggi adeguata | si |

| | |
|--|----|
| STRUTTURE DI SERVIZIO E ARREDO URBANO | |
| bar / chiosco | - |
| attrezzature gioco per bambini | - |
| panchine | si |
| raccolta rifiuti | si |
| punti di distribuzione acqua | si |
| presenza elementi arborei ad alto fusto | si |
| area cani | - |
| altro | - |
| illuminazione pubblica | si |

| | |
|------------------------------|-------|
| STATO DI MANUTENZIONE | buono |
|------------------------------|-------|

| | |
|-------------------------|----------|
| PROPRIETA' / USO | pubblico |
|-------------------------|----------|

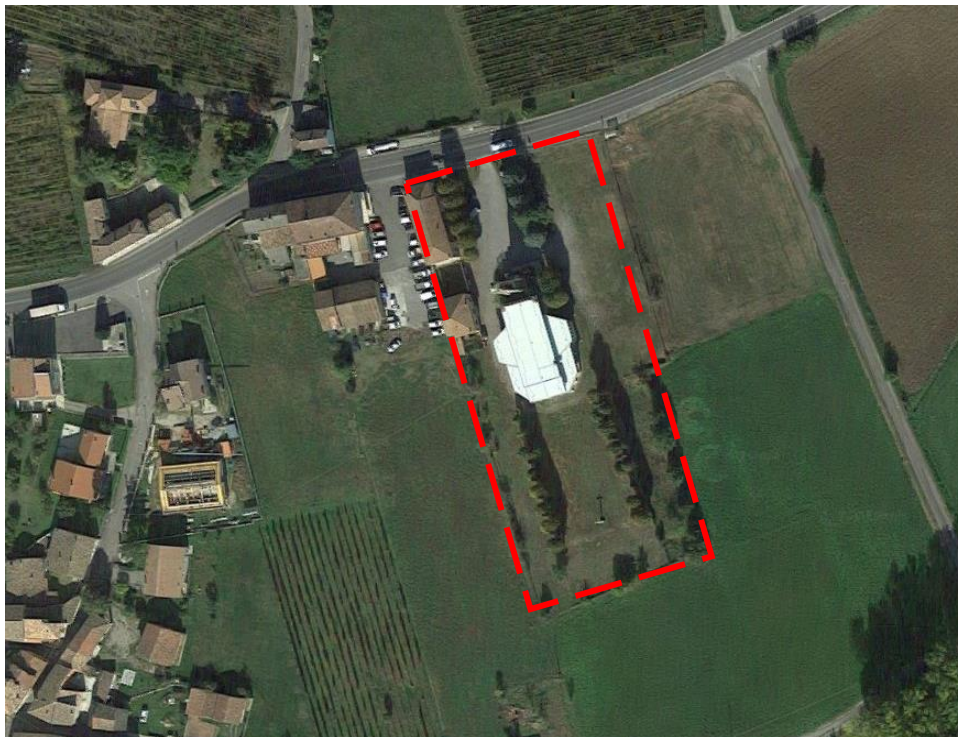


| |
|---|
| NOTE / PUNTI DI FORZA / CRITICITA' |
| |
| FUNZIONALITA' URBANISTICA : |
| ADEGUATA |

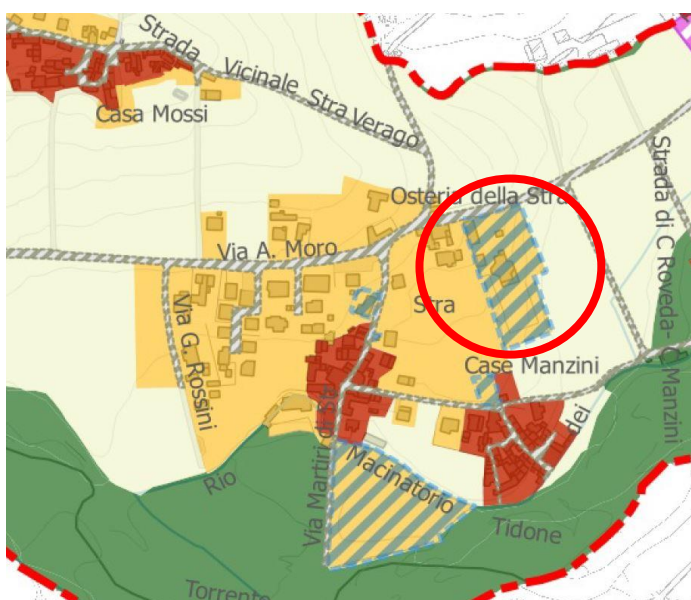
STRA'

76 SANTUARIO DELLA BEATA VERGINE MADRE DELLE GENTI

INFORMAZIONI GENERALI



ortofoto - google earth - anno ripresa 2018



estratto PSC tavola T_03a

LOCALIZZAZIONE

Stra' - Via del Santuario

SUPERFICIE

circa 7700 MQ

INDICAZIONI PSC E STATO ATT.

attrezzatura e spazio collettivo e di interesse generale - attuato

USO REALE SUOLO / TIPO DOTAZIONE

edificio di culto

CARATTERISTICHE INSEDIATIVE / QUALITATIVE

| | |
|--------------------------------------|---------|
| ACCESSIBILITA' | |
| ingresso | singolo |
| collegamenti pedonali | si |
| vicinanza fermate trasporto pubblico | si |
| presenza barriere architettoniche | no |
| recinzioni | si |
| dotazione parcheggi adeguata | si |

| | |
|--|----|
| STRUTTURE DI SERVIZIO E ARREDO URBANO | |
| bar / chiosco | - |
| attrezzature gioco per bambini | - |
| panchine | - |
| raccolta rifiuti | si |
| punti di distribuzione acqua | - |
| presenza elementi arborei ad alto fusto | si |
| area cani | - |
| altro | - |
| illuminazione pubblica | si |

| | |
|------------------------------|-------|
| STATO DI MANUTENZIONE | buono |
|------------------------------|-------|

| | |
|-------------------------|----------|
| PROPRIETA' / USO | pubblico |
|-------------------------|----------|



NOTE / PUNTI DI FORZA / CRITICITA'

FUNZIONALITA' URBANISTICA :

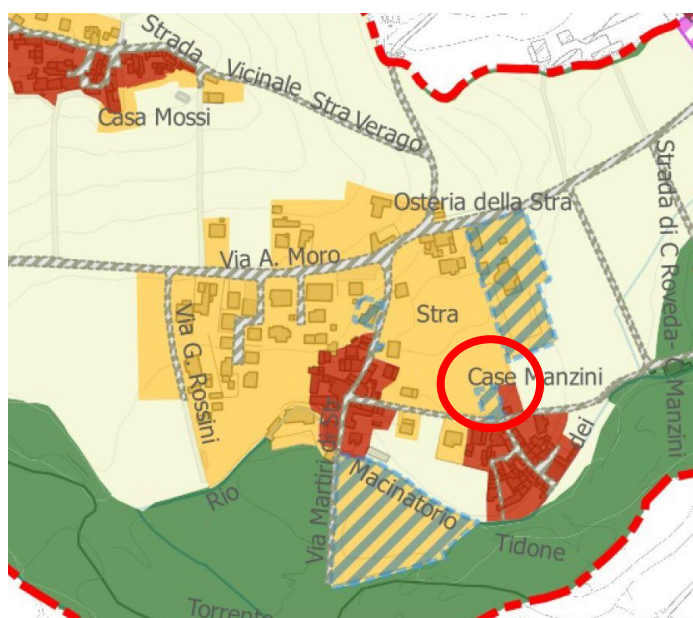
ADEGUATA

77 AREA VERDE VIA BUSCARINI

INFORMAZIONI GENERALI



ortofoto - google earth - anno ripresa 2018



estratto PSC tavola T_03a

LOCALIZZAZIONE

Stra' - Via Emma Buscarini

SUPERFICIE

circa 310 MQ

INDICAZIONI PSC E STATO ATT.

attrezzatura e spazio collettivo e di interesse generale - non attuato

USO REALE SUOLO / TIPO DOTAZIONE

area verde marginale

CARATTERISTICHE INSEDIATIVE / QUALITATIVE

| | |
|--|---|
| ACCESSIBILITA' ingresso collegamenti pedonali vicinanza fermate trasporto pubblico presenza barriere architettoniche recinzioni dotazione parcheggi adeguata | - - - - - - |
| STRUTTURE DI SERVIZIO E ARREDO URBANO bar / chiosco attrezzature gioco per bambini panchine raccolta rifiuti punti di distribuzione acqua presenza elementi arborei ad alto fusto area cani altro illuminazione pubblica | - - - - - - - - - |
| STATO DI MANUTENZIONE | - |
| PROPRIETA' / USO | - |



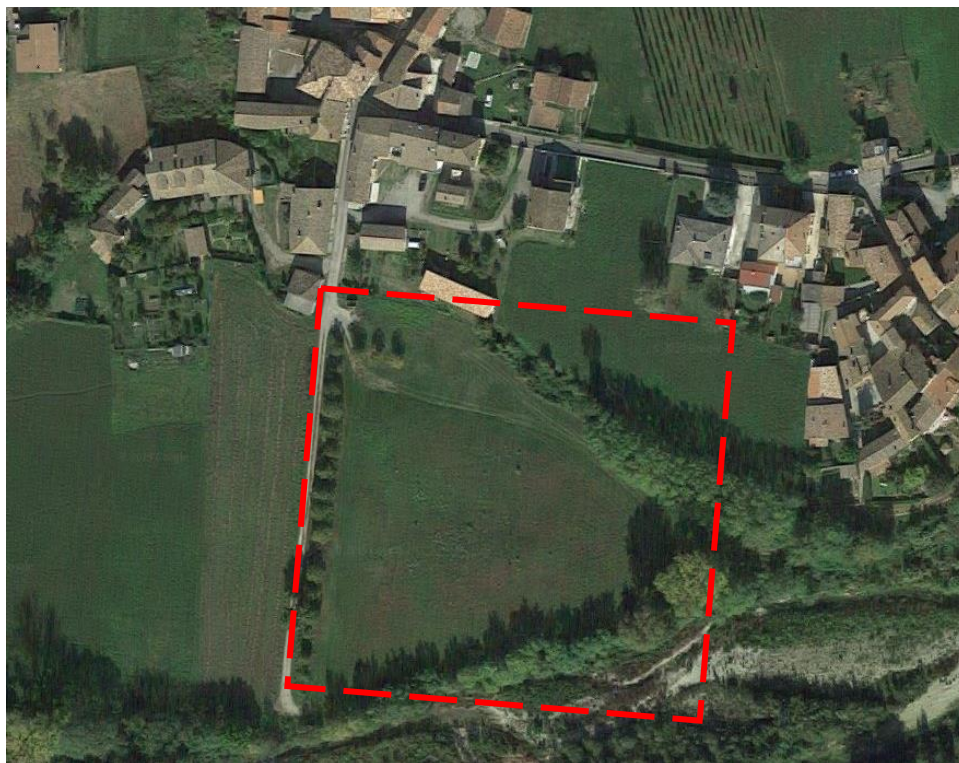
NOTE / PUNTI DI FORZA / CRITICITA'

FUNZIONALITA' URBANISTICA :

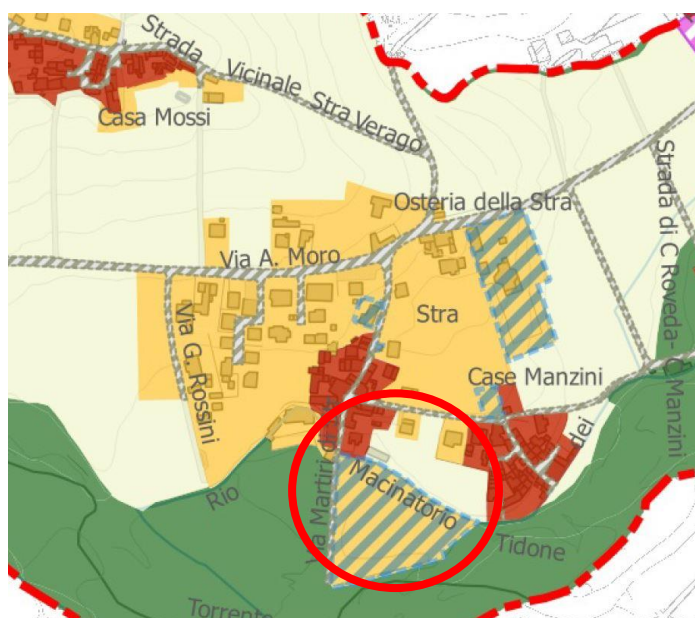
ADEGUATA

78 AREA EX MACINATOIO

INFORMAZIONI GENERALI



ortofoto - google earth - anno ripresa 2018



estratto PSC tavola T_03a

LOCALIZZAZIONE

Stra' - Via Martiri di Stra

SUPERFICIE

circa 11340 MQ

INDICAZIONI PSC E STATO ATT.

attrezzatura e spazio collettivo e di interesse generale - non attuato

USO REALE SUOLO / TIPO DOTAZIONE

area verde marginale

CARATTERISTICHE INSEDIATIVE / QUALITATIVE

| | |
|--------------------------------------|---|
| ACCESSIBILITA' | |
| ingresso | - |
| collegamenti pedonali | - |
| vicinanza fermate trasporto pubblico | - |
| presenza barriere architettoniche | - |
| recinzioni | - |
| dotazione parcheggi adeguata | - |

| | |
|--|----|
| STRUTTURE DI SERVIZIO E ARREDO URBANO | |
| bar / chiosco | - |
| attrezzature gioco per bambini | - |
| panchine | - |
| raccolta rifiuti | - |
| punti di distribuzione acqua | - |
| presenza elementi arborei ad alto fusto | no |
| area cani | - |
| altro | - |
| illuminazione pubblica | no |

| | |
|------------------------------|----------|
| STATO DI MANUTENZIONE | mediocre |
|------------------------------|----------|

| | |
|-------------------------|----------|
| PROPRIETA' / USO | pubblico |
|-------------------------|----------|



NOTE / PUNTI DI FORZA / CRITICITA'

Area di connessione tra lungo fiume ed abitato

FUNZIONALITA' URBANISTICA :

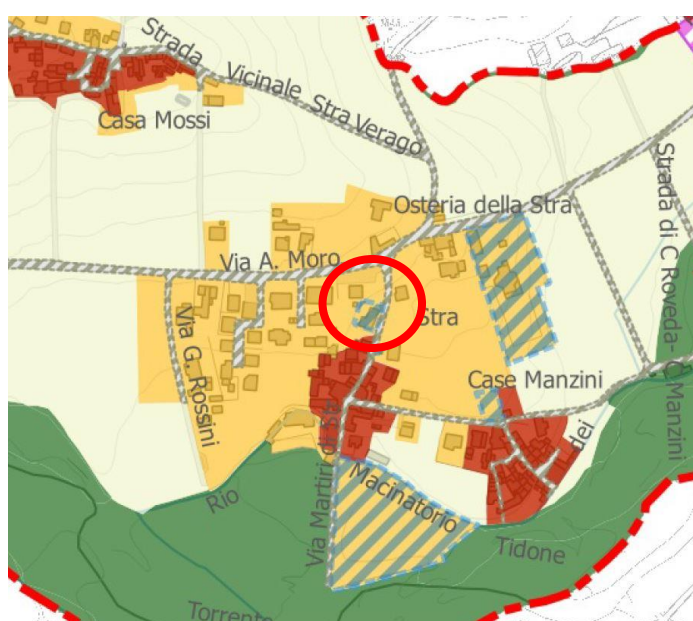
STRATEGICA

79 PRO LOCO STRA' - TREVOZZO

INFORMAZIONI GENERALI



ortofoto - google earth - anno ripresa 2018



estratto PSC tavola T_03a

LOCALIZZAZIONE

Stra' - Via Martiri di Stra

SUPERFICIE

circa 590 MQ

INDICAZIONI PSC E STATO ATT.

attrezzatura e spazio collettivo e di interesse generale - attuato

USO REALE SUOLO / TIPO DOTAZIONE

magazzino pro loco

CARATTERISTICHE INSEDIATIVE / QUALITATIVE

| | |
|--------------------------------------|---------|
| ACCESSIBILITA' | |
| ingresso | singolo |
| collegamenti pedonali | no |
| vicinanza fermate trasporto pubblico | no |
| presenza barriere architettoniche | no |
| recinzioni | si |
| dotazione parcheggi adeguata | no |

| | |
|--|----|
| STRUTTURE DI SERVIZIO E ARREDO URBANO | |
| bar / chiosco | - |
| attrezzature gioco per bambini | - |
| panchine | - |
| raccolta rifiuti | - |
| punti di distribuzione acqua | - |
| presenza elementi arborei ad alto fusto | si |
| area cani | - |
| altro | - |
| illuminazione pubblica | si |

| | |
|------------------------------|-------|
| STATO DI MANUTENZIONE | buono |
|------------------------------|-------|

| | |
|-------------------------|---------|
| PROPRIETA' / USO | privato |
|-------------------------|---------|

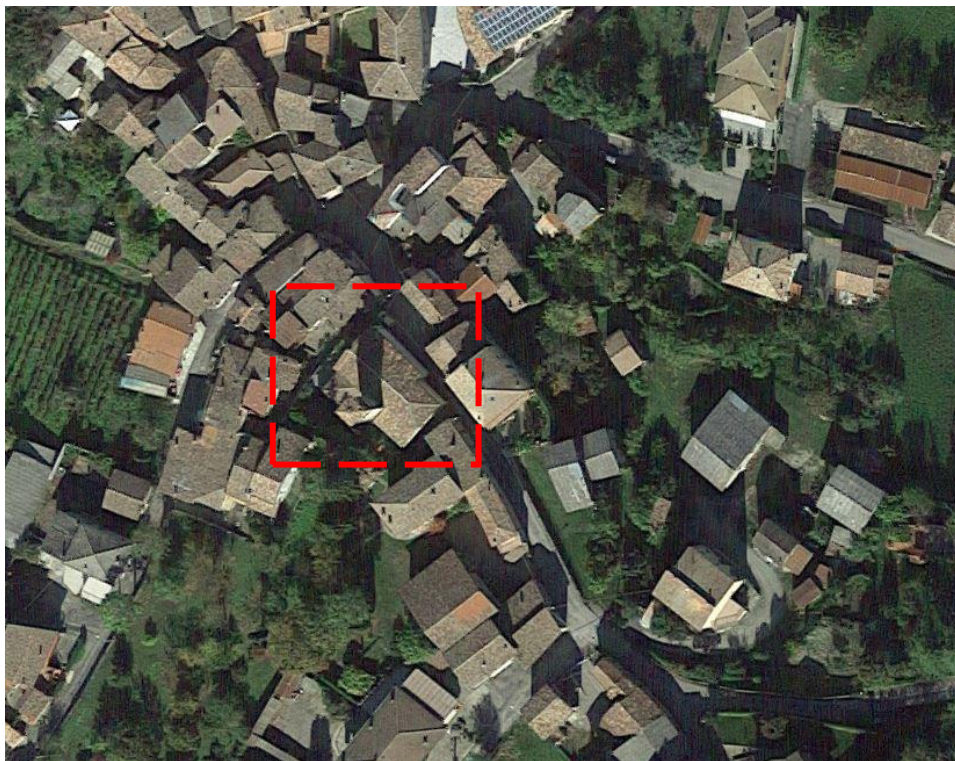


| |
|---|
| NOTE / PUNTI DI FORZA / CRITICITA' |
| |
| |
| FUNZIONALITA' URBANISTICA : |
| ADEGUATA |

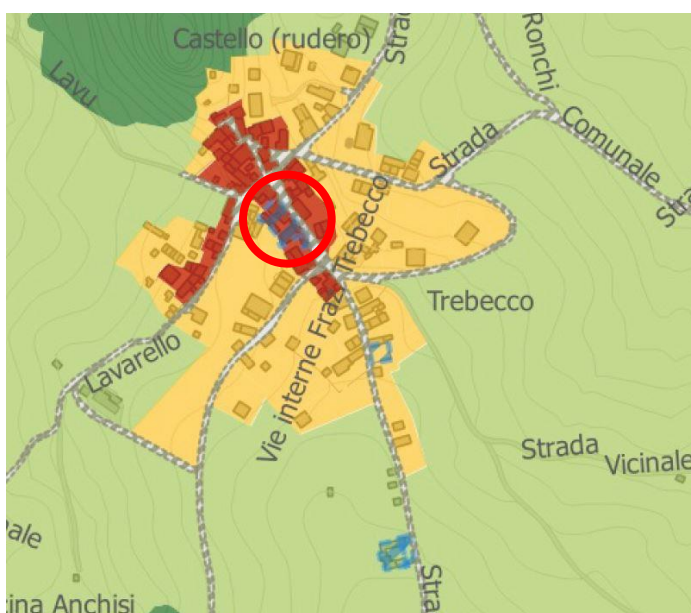
TREBECCO

80 CHIESA PARROCCHIALE SAN GIACOMO MAGGIORE APOSTOLO

INFORMAZIONI GENERALI



ortofoto - google earth - anno ripresa 2018



estratto PSC tavola T_03b

LOCALIZZAZIONE

Trebecco - Loc. Trebecco

SUPERFICIE

circa 400 MQ

INDICAZIONI PSC E STATO ATT.

attrezzatura e spazio collettivo e di interesse generale - attuato

USO REALE SUOLO / TIPO DOTAZIONE

edificio di culto

CARATTERISTICHE INSEDIATIVE / QUALITATIVE

| | |
|--------------------------------------|---------|
| ACCESSIBILITA' | |
| ingresso | singolo |
| collegamenti pedonali | no |
| vicinanza fermate trasporto pubblico | no |
| presenza barriere architettoniche | no |
| recinzioni | no |
| dotazione parcheggi adeguata | no |

| | |
|--|----|
| STRUTTURE DI SERVIZIO E ARREDO URBANO | |
| bar / chiosco | - |
| attrezzature gioco per bambini | - |
| panchine | - |
| raccolta rifiuti | - |
| punti di distribuzione acqua | - |
| presenza elementi arborei ad alto fusto | no |
| area cani | - |
| altro | - |
| illuminazione pubblica | si |

| | |
|------------------------------|-------|
| STATO DI MANUTENZIONE | buono |
|------------------------------|-------|

| | |
|-------------------------|----------|
| PROPRIETA' / USO | pubblico |
|-------------------------|----------|



NOTE / PUNTI DI FORZA / CRITICITA'

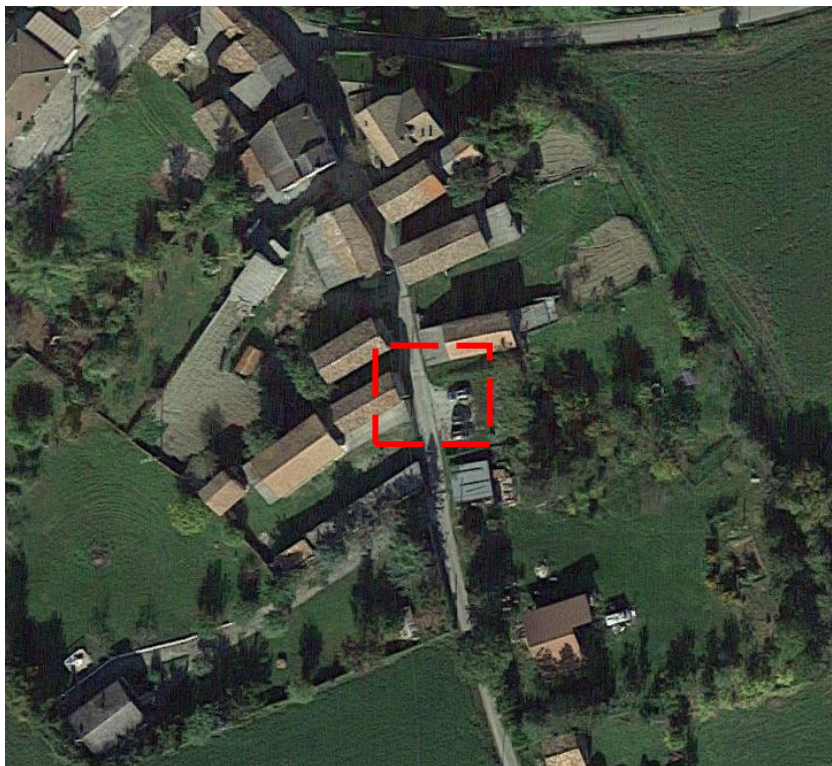
| |
|--|
| |
|--|

FUNZIONALITA' URBANISTICA :

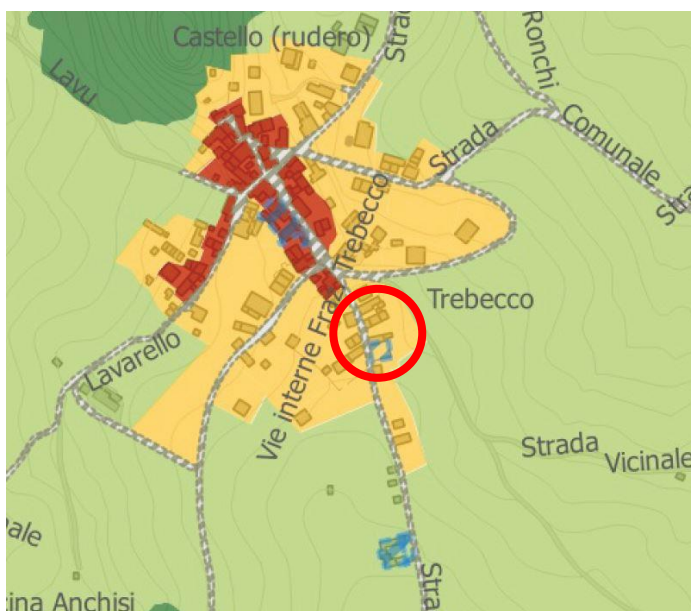
ADEGUATA

81 PARCHEGGIO DI TREBECCO

INFORMAZIONI GENERALI



ortofoto - google earth - anno ripresa 2018



estratto PSC tavola T_03b

LOCALIZZAZIONE

Trebecco - Loc. Trebecco

SUPERFICIE

circa 270 MQ

INDICAZIONI PSC E STATO ATT.

attrezzatura e spazio collettivo e di interesse generale - attuato

USO REALE SUOLO / TIPO DOTAZIONE

parcheggio

CARATTERISTICHE INSEDIATIVE / QUALITATIVE

| | |
|--------------------------------------|----------|
| ACCESSIBILITA' | |
| ingresso | - |
| collegamenti pedonali | no |
| vicinanza fermate trasporto pubblico | no |
| presenza barriere architettoniche | no |
| recinzioni | no |
| dotazione parcheggi adeguata | si, n° 8 |

| | |
|--|----|
| STRUTTURE DI SERVIZIO E ARREDO URBANO | |
| bar / chiosco | - |
| attrezzature gioco per bambini | - |
| panchine | - |
| raccolta rifiuti | - |
| punti di distribuzione acqua | - |
| presenza elementi arborei ad alto fusto | no |
| area cani | - |
| altro | - |
| illuminazione pubblica | si |

| | |
|------------------------------|----------|
| STATO DI MANUTENZIONE | mediocre |
|------------------------------|----------|

| | |
|-------------------------|----------|
| PROPRIETA' / USO | pubblico |
|-------------------------|----------|



NOTE / PUNTI DI FORZA / CRITICITA'

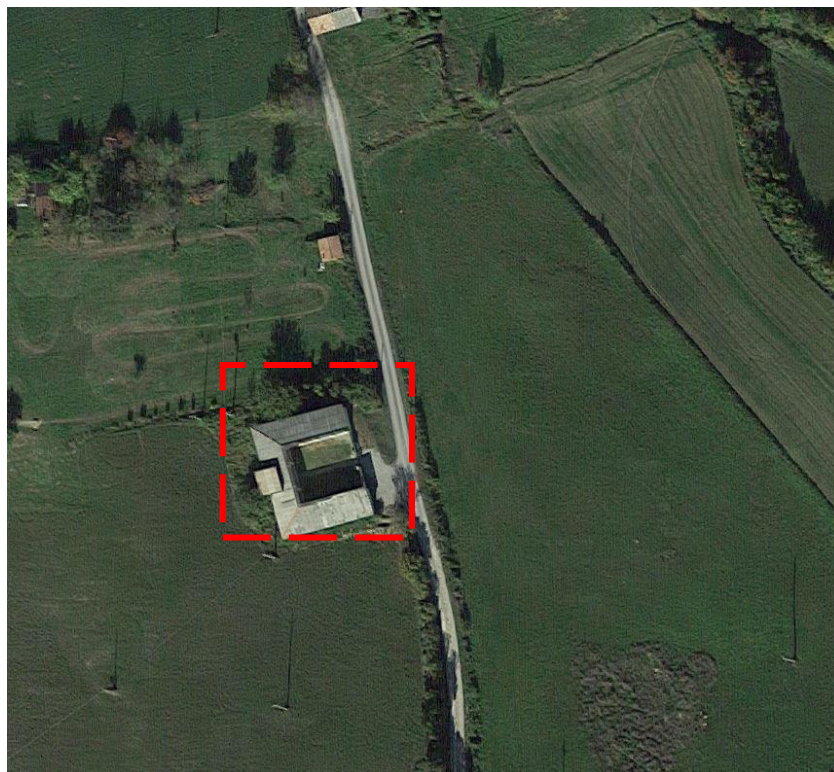
Area libera tra l' edificato adibita a parcheggio con mancanza di segnaletica verticale ed orizzontale per delimitazione stalli

FUNZIONALITA' URBANISTICA :

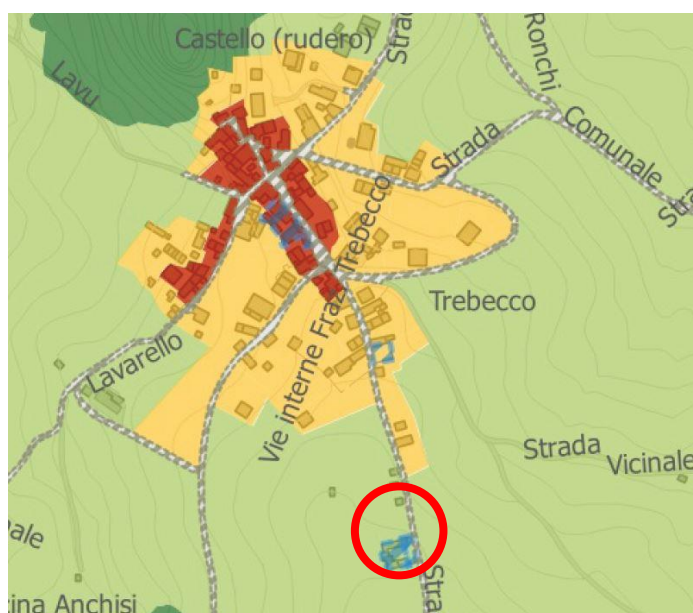
ADEGUATA

82 CIMITERO DI TREBECCO

INFORMAZIONI GENERALI



ortofoto - google earth - anno ripresa 2018



estratto PSC tavola T_03b

LOCALIZZAZIONE

Trebecco - Loc. Trebecco

SUPERFICIE

circa 665 MQ

INDICAZIONI PSC E STATO ATT.

attrezzatura e spazio collettivo e di interesse generale - attuato

USO REALE SUOLO / TIPO DOTAZIONE

cimitero

CARATTERISTICHE INSEDIATIVE / QUALITATIVE

| | |
|--------------------------------------|----|
| ACCESSIBILITA' | |
| ingresso | - |
| collegamenti pedonali | no |
| vicinanza fermate trasporto pubblico | no |
| presenza barriere architettoniche | no |
| recinzioni | si |
| dotazione parcheggi adeguata | no |

| | |
|--|----|
| STRUTTURE DI SERVIZIO E ARREDO URBANO | |
| bar / chiosco | - |
| attrezzature gioco per bambini | - |
| panchine | - |
| raccolta rifiuti | si |
| punti di distribuzione acqua | si |
| presenza elementi arborei ad alto fusto | si |
| area cani | - |
| altro | - |
| illuminazione pubblica | si |

| | |
|------------------------------|-------|
| STATO DI MANUTENZIONE | buono |
|------------------------------|-------|

| | |
|-------------------------|----------|
| PROPRIETA' / USO | pubblico |
|-------------------------|----------|



| |
|---|
| NOTE / PUNTI DI FORZA / CRITICITA' |
| |
| |
| FUNZIONALITA' URBANISTICA : |
| ADEGUATA |

GENEPRETO

83 CHIESA DI SAN GIORGIO MARTIRE

INFORMAZIONI GENERALI



ortofoto - google earth - anno ripresa 2018



estratto PSC tavola T_03a

LOCALIZZAZIONE

Genepreto - Loc. Genepreto

SUPERFICIE

circa 2210 MQ

INDICAZIONI PSC E STATO ATT.

attrezzatura e spazio collettivo e di interesse generale - attuato

USO REALE SUOLO / TIPO DOTAZIONE

edificio di culto

CARATTERISTICHE INSEDIATIVE / QUALITATIVE

| | |
|--------------------------------------|---------|
| ACCESSIBILITA' | |
| ingresso | singolo |
| collegamenti pedonali | no |
| vicinanza fermate trasporto pubblico | no |
| presenza barriere architettoniche | no |
| recinzioni | no |
| dotazione parcheggi adeguata | si |

| | |
|--|----|
| STRUTTURE DI SERVIZIO E ARREDO URBANO | |
| bar / chiosco | - |
| attrezzature gioco per bambini | - |
| panchine | - |
| raccolta rifiuti | - |
| punti di distribuzione acqua | - |
| presenza elementi arborei ad alto fusto | no |
| area cani | - |
| altro | - |
| illuminazione pubblica | si |

| | |
|------------------------------|-------|
| STATO DI MANUTENZIONE | buono |
|------------------------------|-------|

| | |
|-------------------------|----------|
| PROPRIETA' / USO | pubblico |
|-------------------------|----------|

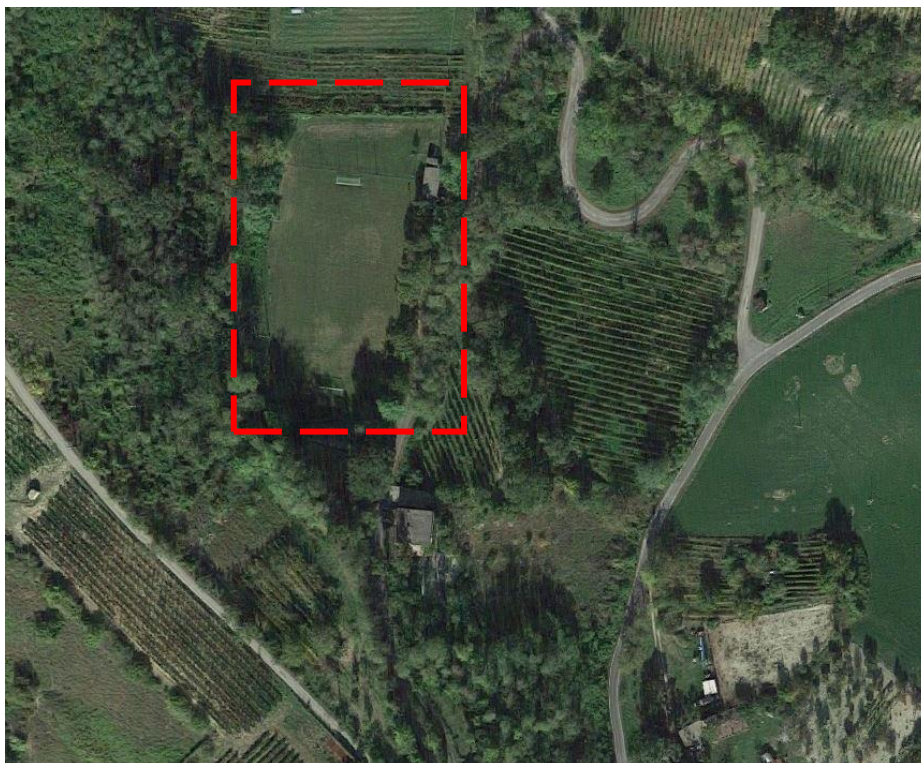


| |
|---|
| NOTE / PUNTI DI FORZA / CRITICITA' |
| |

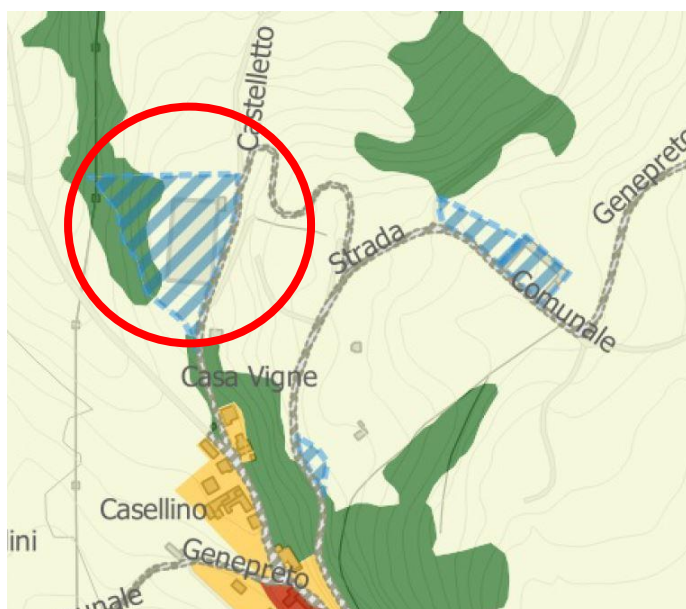
| |
|------------------------------------|
| FUNZIONALITA' URBANISTICA : |
| ADEGUATA |

84 IMPIANTO SPORTIVO

INFORMAZIONI GENERALI



ortofoto - google earth - anno ripresa 2018



estratto PSC tavola T_03a

LOCALIZZAZIONE

Genepreto - Loc. Genepreto

SUPERFICIE

circa 9150 MQ

INDICAZIONI PSC E STATO ATT.

attrezzatura e spazio collettivo e di interesse generale - attuato

USO REALE SUOLO / TIPO DOTAZIONE

campo da calcio

CARATTERISTICHE INSEDIATIVE / QUALITATIVE

| | |
|--------------------------------------|---------|
| ACCESSIBILITA' | |
| ingresso | singolo |
| collegamenti pedonali | no |
| vicinanza fermate trasporto pubblico | no |
| presenza barriere architettoniche | no |
| recinzioni | si |
| dotazione parcheggi adeguata | si |

| | |
|--|----|
| STRUTTURE DI SERVIZIO E ARREDO URBANO | |
| bar / chiosco | - |
| attrezzature gioco per bambini | - |
| panchine | - |
| raccolta rifiuti | - |
| punti di distribuzione acqua | - |
| presenza elementi arborei ad alto fusto | si |
| area cani | - |
| altro | - |
| illuminazione pubblica | si |

| | |
|------------------------------|-------|
| STATO DI MANUTENZIONE | buono |
|------------------------------|-------|

| | |
|-------------------------|----------|
| PROPRIETA' / USO | pubblico |
|-------------------------|----------|



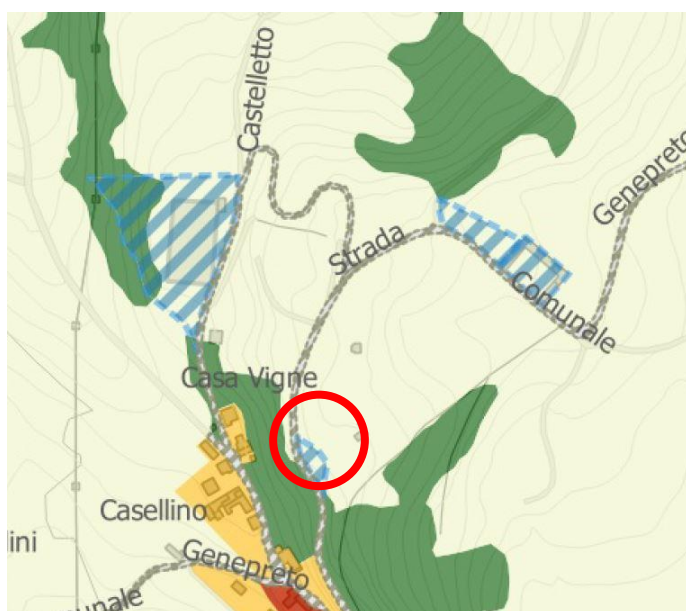
| |
|---|
| NOTE / PUNTI DI FORZA / CRITICITA' |
| |
| |
| FUNZIONALITA' URBANISTICA : |
| ADEGUATA |

85 PARCHEGGIO PRESSO STRADA COMUNALE

INFORMAZIONI GENERALI



ortofoto - google earth - anno ripresa 2018



estratto PSC tavola T_03a

LOCALIZZAZIONE

Genepreto - Loc. Genepreto

SUPERFICIE

circa 400 MQ

INDICAZIONI PSC E STATO ATT.

attrezzatura e spazio collettivo e di interesse generale - attuato

USO REALE SUOLO / TIPO DOTAZIONE

parcheggio

CARATTERISTICHE INSEDIATIVE / QUALITATIVE

| | |
|--------------------------------------|-----------|
| ACCESSIBILITA' | |
| ingresso | singolo |
| collegamenti pedonali | no |
| vicinanza fermate trasporto pubblico | no |
| presenza barriere architettoniche | no |
| recinzioni | si |
| dotazione parcheggi adeguata | si, n° 10 |

| | |
|--|----|
| STRUTTURE DI SERVIZIO E ARREDO URBANO | |
| bar / chiosco | - |
| attrezzature gioco per bambini | - |
| panchine | - |
| raccolta rifiuti | - |
| punti di distribuzione acqua | - |
| presenza elementi arborei ad alto fusto | no |
| area cani | - |
| altro | - |
| illuminazione pubblica | si |

| | |
|------------------------------|-------|
| STATO DI MANUTENZIONE | buono |
|------------------------------|-------|

| | |
|-------------------------|----------|
| PROPRIETA' / USO | pubblico |
|-------------------------|----------|



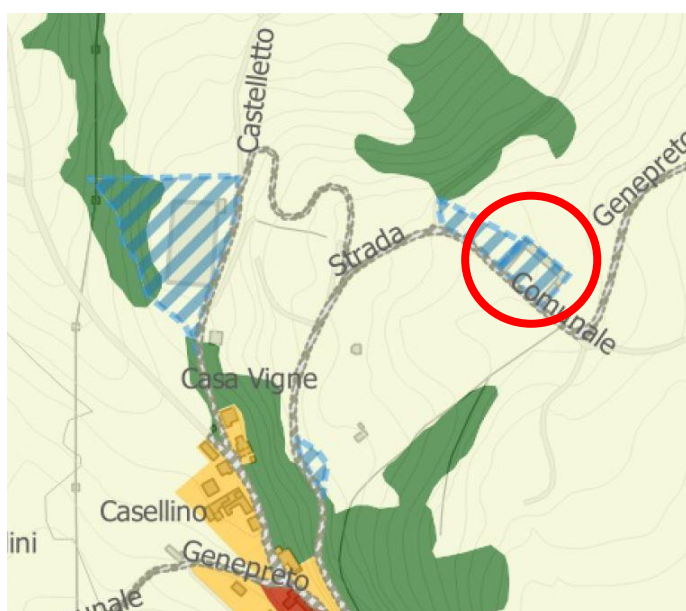
| |
|--|
| NOTE / PUNTI DI FORZA / CRITICITA' |
| Mancanza segnaletica verticale ed orizzontale per delimitazione stalli |
| |
| FUNZIONALITA' URBANISTICA : |
| ADEGUATA |

86 CIMITERO DI GENEPRETO

INFORMAZIONI GENERALI



ortofoto - google earth - anno ripresa 2018



estratto PSC tavola T_03a

LOCALIZZAZIONE

Genepreto - Loc. Genepreto

SUPERFICIE

circa 1630 MQ

INDICAZIONI PSC E STATO ATT.

attrezzatura e spazio collettivo e di interesse generale - attuato

USO REALE SUOLO / TIPO DOTAZIONE

cimitero

CARATTERISTICHE INSEDIATIVE / QUALITATIVE

| | |
|--------------------------------------|---------|
| ACCESSIBILITA' | |
| ingresso | singolo |
| collegamenti pedonali | no |
| vicinanza fermate trasporto pubblico | no |
| presenza barriere architettoniche | no |
| recinzioni | si |
| dotazione parcheggi adeguata | si |

| | |
|--|----|
| STRUTTURE DI SERVIZIO E ARREDO URBANO | |
| bar / chiosco | - |
| attrezzature gioco per bambini | - |
| panchine | - |
| raccolta rifiuti | si |
| punti di distribuzione acqua | si |
| presenza elementi arborei ad alto fusto | si |
| area cani | - |
| altro | - |
| illuminazione pubblica | si |

| | |
|------------------------------|-------|
| STATO DI MANUTENZIONE | buono |
|------------------------------|-------|

| | |
|-------------------------|----------|
| PROPRIETA' / USO | pubblico |
|-------------------------|----------|



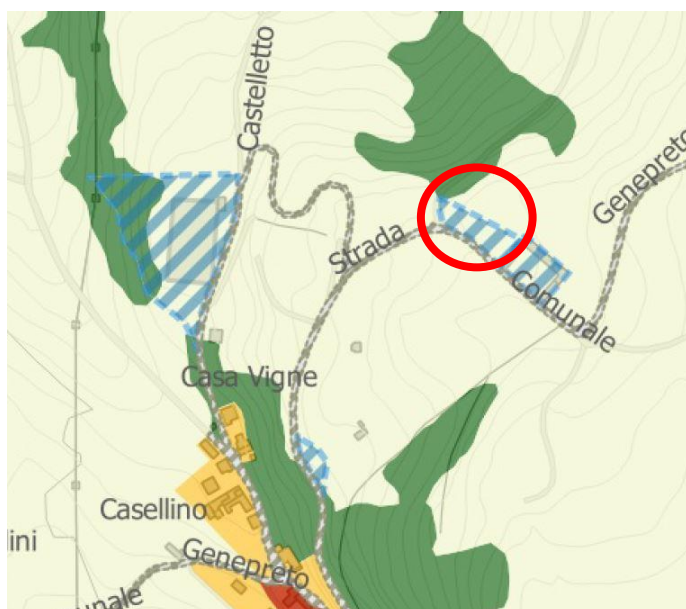
| |
|---|
| NOTE / PUNTI DI FORZA / CRITICITA' |
| |
| FUNZIONALITA' URBANISTICA : |
| ADEGUATA |

87 PARCHEGGIO CIMITERO

INFORMAZIONI GENERALI



ortofoto - google earth - anno ripresa 2018



estratto PSC tavola T_03a

LOCALIZZAZIONE

Genepreto - Loc. Genepreto

SUPERFICIE

circa 1640 MQ

INDICAZIONI PSC E STATO ATT.

attrezzatura e spazio collettivo e di interesse generale - attuato

USO REALE SUOLO / TIPO DOTAZIONE

parcheggio

CARATTERISTICHE INSEDIATIVE / QUALITATIVE

| | |
|--------------------------------------|--------|
| ACCESSIBILITA' | |
| ingresso | - |
| collegamenti pedonali | no |
| vicinanza fermate trasporto pubblico | no |
| presenza barriere architettoniche | no |
| recinzioni | no |
| dotazione parcheggi adeguata | si, n° |

| | |
|--|----|
| STRUTTURE DI SERVIZIO E ARREDO URBANO | |
| bar / chiosco | - |
| attrezzature gioco per bambini | - |
| panchine | - |
| raccolta rifiuti | - |
| punti di distribuzione acqua | - |
| presenza elementi arborei ad alto fusto | si |
| area cani | - |
| altro | - |
| illuminazione pubblica | si |

| | |
|------------------------------|-------|
| STATO DI MANUTENZIONE | buono |
|------------------------------|-------|

| | |
|-------------------------|----------|
| PROPRIETA' / USO | pubblico |
|-------------------------|----------|



| |
|--|
| NOTE / PUNTI DI FORZA / CRITICITA' |
| Mancanza segnaletica verticale ed orizzontale per delimitazione stalli |
| |
| FUNZIONALITA' URBANISTICA : |
| ADEGUATA |

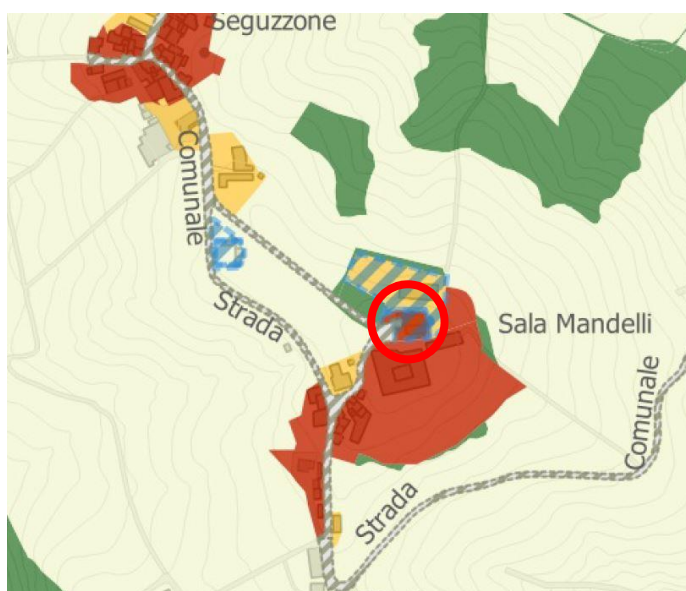
SALA MANDELLI

88 PARROCCHIA DI SAN ANDREA APOSTOLO

INFORMAZIONI GENERALI



ortofoto - google earth - anno ripresa 2018



estratto PSC tavola T_03a

LOCALIZZAZIONE

Sala Mandelli - Loc. Seguzzone

SUPERFICIE

circa 270 MQ

INDICAZIONI PSC E STATO ATT.

attrezzatura e spazio collettivo e di interesse generale - attuato

USO REALE SUOLO / TIPO DOTAZIONE

edificio di culto

CARATTERISTICHE INSEDIATIVE / QUALITATIVE

| | |
|--------------------------------------|---------|
| ACCESSIBILITA' | |
| ingresso | singolo |
| collegamenti pedonali | no |
| vicinanza fermate trasporto pubblico | no |
| presenza barriere architettoniche | si |
| recinzioni | no |
| dotazione parcheggi adeguata | si |

| | |
|--|----|
| STRUTTURE DI SERVIZIO E ARREDO URBANO | |
| bar / chiosco | - |
| attrezzature gioco per bambini | - |
| panchine | - |
| raccolta rifiuti | - |
| punti di distribuzione acqua | - |
| presenza elementi arborei ad alto fusto | no |
| area cani | - |
| altro | - |
| illuminazione pubblica | si |

| | |
|------------------------------|-------|
| STATO DI MANUTENZIONE | buono |
|------------------------------|-------|


| | |
|-------------------------|----------|
| PROPRIETA' / USO | pubblico |
|-------------------------|----------|



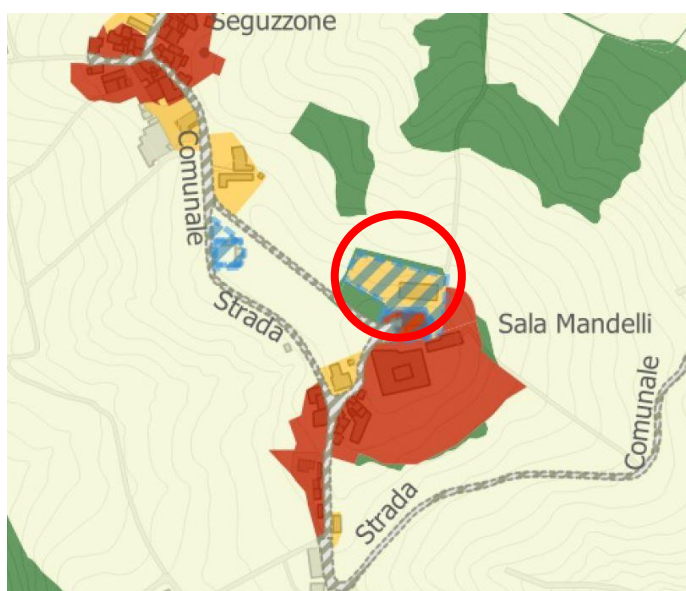
| |
|---|
| NOTE / PUNTI DI FORZA / CRITICITA' |
| |
| |
| FUNZIONALITA' URBANISTICA : |
| ADEGUATA |

89 ORATORIO

INFORMAZIONI GENERALI



ortofoto - google earth - anno ripresa 2018



estratto PSC tavola T_03a

LOCALIZZAZIONE

Sala Mandelli - Loc. Seguzzone

SUPERFICIE

circa 4700 MQ

INDICAZIONI PSC E STATO ATT.

attrezzatura e spazio collettivo e di interesse generale - attuato

USO REALE SUOLO / TIPO DOTAZIONE

oratorio

CARATTERISTICHE INSEDIATIVE / QUALITATIVE

| | |
|--------------------------------------|---------|
| ACCESSIBILITA' | |
| ingresso | singolo |
| collegamenti pedonali | no |
| vicinanza fermate trasporto pubblico | no |
| presenza barriere architettoniche | si |
| recinzioni | si |
| dotazione parcheggi adeguata | si |

| | |
|--|----|
| STRUTTURE DI SERVIZIO E ARREDO URBANO | |
| bar / chiosco | - |
| attrezzature gioco per bambini | - |
| panchine | - |
| raccolta rifiuti | - |
| punti di distribuzione acqua | - |
| presenza elementi arborei ad alto fusto | si |
| area cani | - |
| altro | - |
| illuminazione pubblica | si |

| | |
|------------------------------|-------|
| STATO DI MANUTENZIONE | buono |
|------------------------------|-------|

| | |
|-------------------------|----------|
| PROPRIETA' / USO | pubblico |
|-------------------------|----------|



NOTE / PUNTI DI FORZA / CRITICITA'

| |
|--|
| |
|--|

FUNZIONALITA' URBANISTICA :

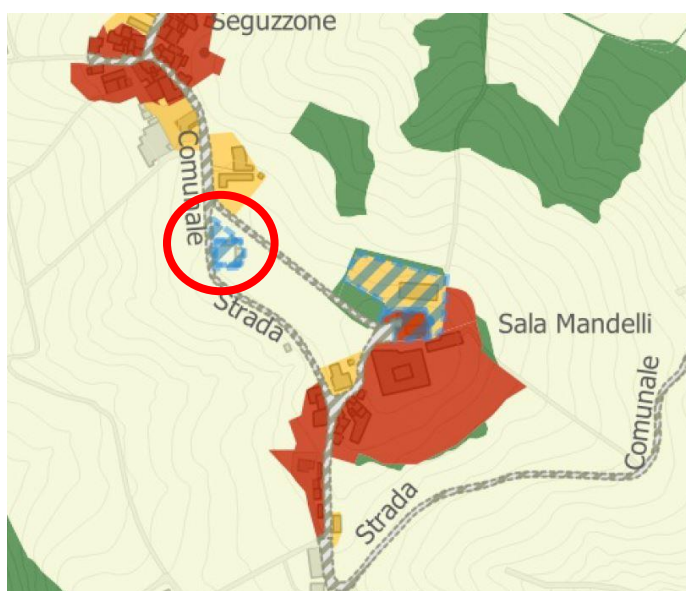
ADEGUATA

90 CIMITERO SALA MANDELLI - SEGUZZONE

INFORMAZIONI GENERALI



ortofoto - google earth - anno ripresa 2018



estratto PSC tavola T_03a

LOCALIZZAZIONE

Sala Mandelli - Loc. Seguzzone

SUPERFICIE

circa 590 MQ

INDICAZIONI PSC E STATO ATT.

attrezzatura e spazio collettivo e di interesse generale - attuato

USO REALE SUOLO / TIPO DOTAZIONE

cimitero

CARATTERISTICHE INSEDIATIVE / QUALITATIVE

| | |
|--------------------------------------|---------|
| ACCESSIBILITA' | |
| ingresso | singolo |
| collegamenti pedonali | no |
| vicinanza fermate trasporto pubblico | no |
| presenza barriere architettoniche | si |
| recinzioni | si |
| dotazione parcheggi adeguata | no |

| | |
|--|----|
| STRUTTURE DI SERVIZIO E ARREDO URBANO | |
| bar / chiosco | - |
| attrezzature gioco per bambini | - |
| panchine | - |
| raccolta rifiuti | si |
| punti di distribuzione acqua | si |
| presenza elementi arborei ad alto fusto | no |
| area cani | - |
| altro | - |
| illuminazione pubblica | si |

| | |
|------------------------------|-------|
| STATO DI MANUTENZIONE | buono |
|------------------------------|-------|

| | |
|-------------------------|----------|
| PROPRIETA' / USO | pubblico |
|-------------------------|----------|



| |
|---|
| NOTE / PUNTI DI FORZA / CRITICITA' |
| |
| |
| FUNZIONALITA' URBANISTICA : |
| ADEGUATA |

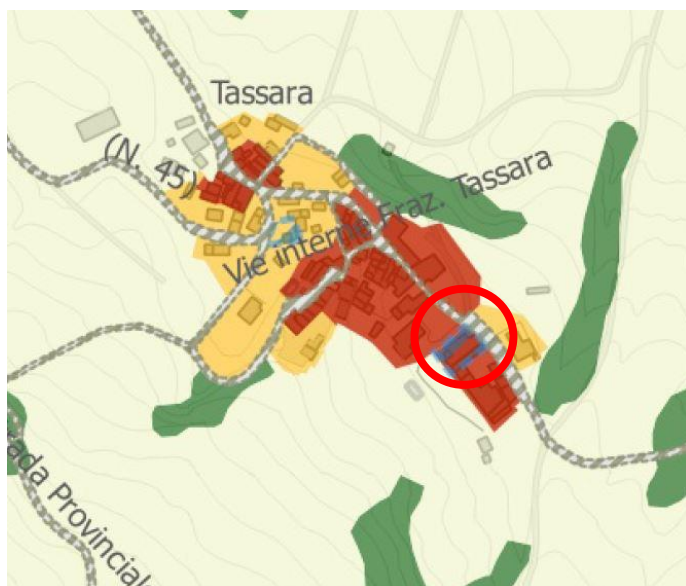
TASSARA

91 CHIESA DI SANT' ANNA

INFORMAZIONI GENERALI



ortofoto - google earth - anno ripresa 2018



estratto PSC tavola T_03a

LOCALIZZAZIONE

Tassara - SP 45

SUPERFICIE

circa 850 MQ

INDICAZIONI PSC E STATO ATT.

attrezzatura e spazio collettivo e di interesse generale - attuato

USO REALE SUOLO / TIPO DOTAZIONE

edificio di culto

CARATTERISTICHE INSEDIATIVE / QUALITATIVE

| | |
|--------------------------------------|---------|
| ACCESSIBILITA' | |
| ingresso | singolo |
| collegamenti pedonali | no |
| vicinanza fermate trasporto pubblico | no |
| presenza barriere architettoniche | no |
| recinzioni | no |
| dotazione parcheggi adeguata | no |

| | |
|--|----|
| STRUTTURE DI SERVIZIO E ARREDO URBANO | |
| bar / chiosco | - |
| attrezzature gioco per bambini | - |
| panchine | - |
| raccolta rifiuti | - |
| punti di distribuzione acqua | - |
| presenza elementi arborei ad alto fusto | no |
| area cani | - |
| altro | - |
| illuminazione pubblica | si |

| | |
|------------------------------|-------|
| STATO DI MANUTENZIONE | buono |
|------------------------------|-------|

| | |
|-------------------------|----------|
| PROPRIETA' / USO | pubblico |
|-------------------------|----------|



NOTE / PUNTI DI FORZA / CRITICITA'

| |
|--|
| |
|--|

FUNZIONALITA' URBANISTICA :

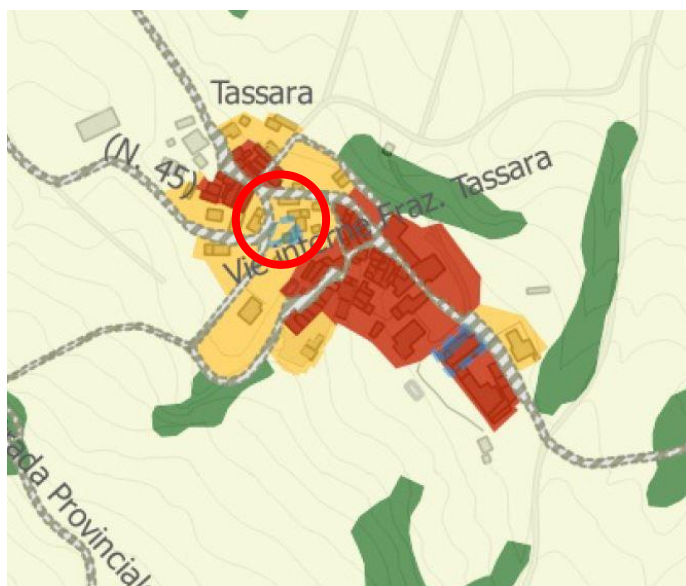
ADEGUATA

92 AREA ATTREZZATA PRESSO SP 45

INFORMAZIONI GENERALI



ortofoto - google earth - anno ripresa 2018



estratto PSC tavola T_03a

LOCALIZZAZIONE

Tassara - SP 45

SUPERFICIE

circa 230 MQ

INDICAZIONI PSC E STATO ATT.

*attrezzatura e spazio collettivo e di
interesse generale - attuato*

USO REALE SUOLO / TIPO DOTAZIONE

area attrezzata

CARATTERISTICHE INSEDIATIVE / QUALITATIVE

| | |
|--------------------------------------|---------|
| ACCESSIBILITA' | |
| ingresso | singolo |
| collegamenti pedonali | no |
| vicinanza fermate trasporto pubblico | no |
| presenza barriere architettoniche | no |
| recinzioni | no |
| dotazione parcheggi adeguata | no |

| | |
|--|----------|
| STRUTTURE DI SERVIZIO E ARREDO URBANO | |
| bar / chiosco | - |
| attrezzature gioco per bambini | - |
| panchine | si, n° 3 |
| raccolta rifiuti | si |
| punti di distribuzione acqua | si |
| presenza elementi arborei ad alto fusto | no |
| area cani | si |
| altro | - |
| illuminazione pubblica | si |

| | |
|------------------------------|----------|
| STATO DI MANUTENZIONE | mediocre |
|------------------------------|----------|

| | |
|-------------------------|----------|
| PROPRIETA' / USO | pubblico |
|-------------------------|----------|



NOTE / PUNTI DI FORZA / CRITICITA'

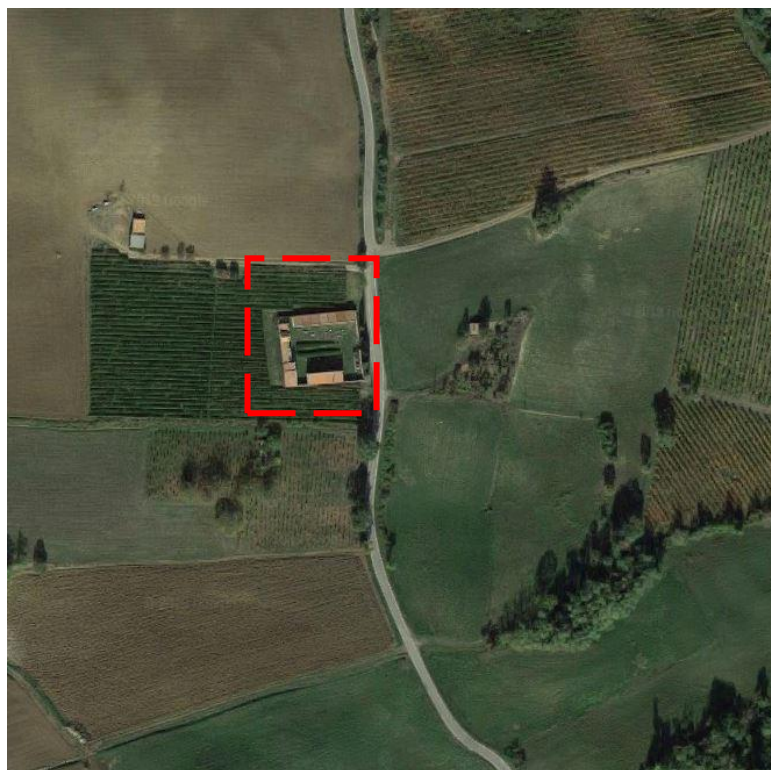
| |
|--|
| |
|--|

FUNZIONALITA' URBANISTICA :

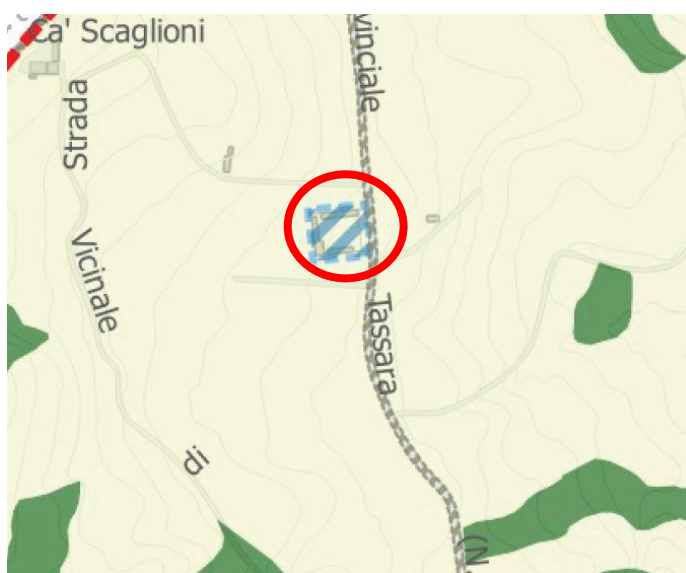
ADEGUATA

93 CIMITERO DI TASSARA

INFORMAZIONI GENERALI



ortofoto - google earth - anno ripresa 2018



estratto PSC tavola T_03a

LOCALIZZAZIONE

Tassara - SP 45

SUPERFICIE

circa 1280 MQ

INDICAZIONI PSC E STATO ATT.

attrezzatura e spazio collettivo e di interesse generale - attuato

USO REALE SUOLO / TIPO DOTAZIONE

cimitero

CARATTERISTICHE INSEDIATIVE / QUALITATIVE

| | |
|--------------------------------------|---------|
| ACCESSIBILITA' | |
| ingresso | singolo |
| collegamenti pedonali | no |
| vicinanza fermate trasporto pubblico | no |
| presenza barriere architettoniche | no |
| recinzioni | si |
| dotazione parcheggi adeguata | no |

| | |
|--|----|
| STRUTTURE DI SERVIZIO E ARREDO URBANO | |
| bar / chiosco | - |
| attrezzature gioco per bambini | - |
| panchine | - |
| raccolta rifiuti | si |
| punti di distribuzione acqua | si |
| presenza elementi arborei ad alto fusto | si |
| area cani | no |
| altro | - |
| illuminazione pubblica | si |

| | |
|------------------------------|-------|
| STATO DI MANUTENZIONE | buono |
|------------------------------|-------|

| | |
|-------------------------|----------|
| PROPRIETA' / USO | pubblico |
|-------------------------|----------|



NOTE / PUNTI DI FORZA / CRITICITA'

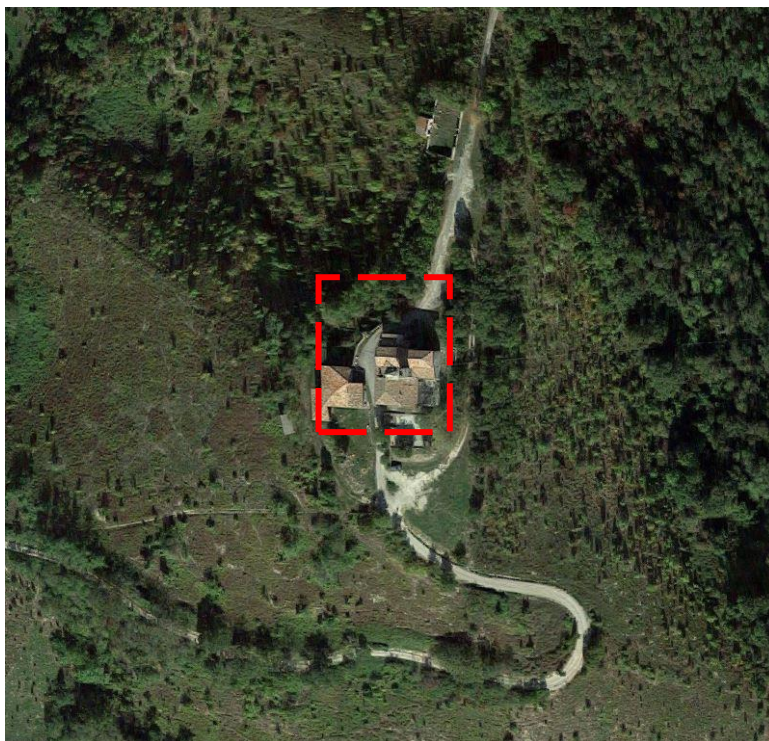
| |
|----------------------|
| |
|----------------------|

FUNZIONALITA' URBANISTICA :

ADEGUATA

94 SANTUARIO SANTA MARIA DEL MONTE

INFORMAZIONI GENERALI



ortofoto - google earth - anno ripresa 2018



estratto PSC tavola T_03a

LOCALIZZAZIONE

Tassara - Loc. Santa Maria del Monte

SUPERFICIE

circa 1160 MQ

INDICAZIONI PSC E STATO ATT.

attrezzatura e spazio collettivo e di interesse generale - attuato

USO REALE SUOLO / TIPO DOTAZIONE

edificio di culto

CARATTERISTICHE INSEDIATIVE / QUALITATIVE

| | |
|--------------------------------------|---------|
| ACCESSIBILITA' | |
| ingresso | singolo |
| collegamenti pedonali | no |
| vicinanza fermate trasporto pubblico | no |
| presenza barriere architettoniche | no |
| recinzioni | si |
| dotazione parcheggi adeguata | si |

| | |
|--|----|
| STRUTTURE DI SERVIZIO E ARREDO URBANO | |
| bar / chiosco | - |
| attrezzature gioco per bambini | - |
| panchine | - |
| raccolta rifiuti | si |
| punti di distribuzione acqua | - |
| presenza elementi arborei ad alto fusto | si |
| area cani | - |
| altro | - |
| illuminazione pubblica | si |

| | |
|------------------------------|-------|
| STATO DI MANUTENZIONE | buono |
|------------------------------|-------|

| | |
|-------------------------|----------|
| PROPRIETA' / USO | pubblico |
|-------------------------|----------|



NOTE / PUNTI DI FORZA / CRITICITA'

| |
|--|
| |
|--|

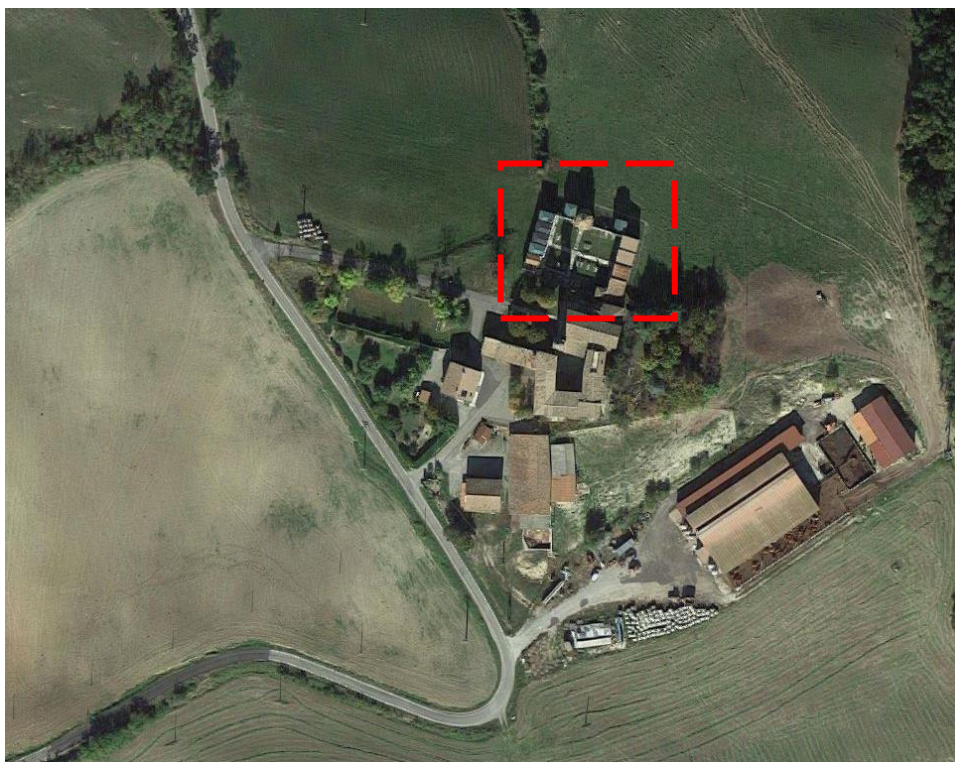
FUNZIONALITA' URBANISTICA :

ADEGUATA

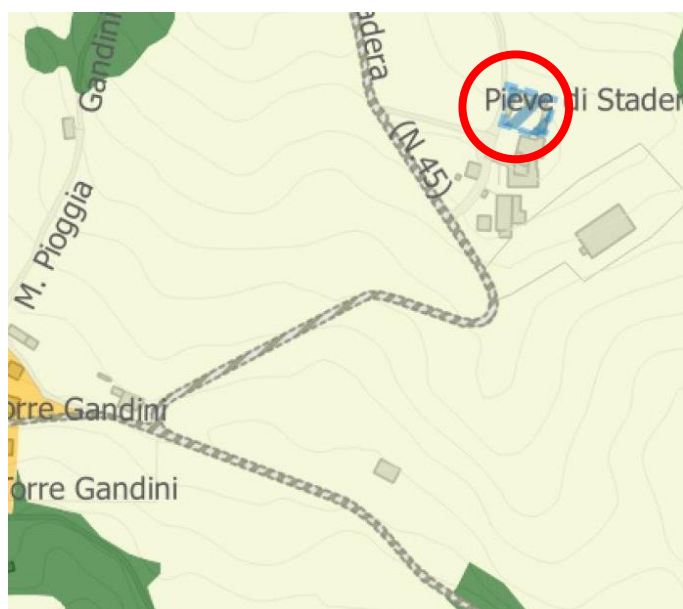
STADERA

95 CIMITERO DI STADERA

INFORMAZIONI GENERALI



ortofoto - google earth - anno ripresa 2018



estratto PSC tavola T_03a

LOCALIZZAZIONE

Stadera - Loc. Pieve di Stadera

SUPERFICIE

circa 940 MQ

INDICAZIONI PSC E STATO ATT.

*attrezzatura e spazio collettivo e di
interesse generale - attuato*

USO REALE SUOLO / TIPO DOTAZIONE

cimitero

CARATTERISTICHE INSEDIATIVE / QUALITATIVE

| | |
|--------------------------------------|---------|
| ACCESSIBILITA' | |
| ingresso | singolo |
| collegamenti pedonali | no |
| vicinanza fermate trasporto pubblico | no |
| presenza barriere architettoniche | no |
| recinzioni | si |
| dotazione parcheggi adeguata | si |

| | |
|--|----|
| STRUTTURE DI SERVIZIO E ARREDO URBANO | |
| bar / chiosco | - |
| attrezzature gioco per bambini | - |
| panchine | - |
| raccolta rifiuti | si |
| punti di distribuzione acqua | si |
| presenza elementi arborei ad alto fusto | si |
| area cani | - |
| altro | - |
| illuminazione pubblica | si |

| | |
|------------------------------|-------|
| STATO DI MANUTENZIONE | buono |
|------------------------------|-------|

| | |
|-------------------------|----------|
| PROPRIETA' / USO | pubblico |
|-------------------------|----------|



NOTE / PUNTI DI FORZA / CRITICITA'

| |
|----------------------|
| |
|----------------------|

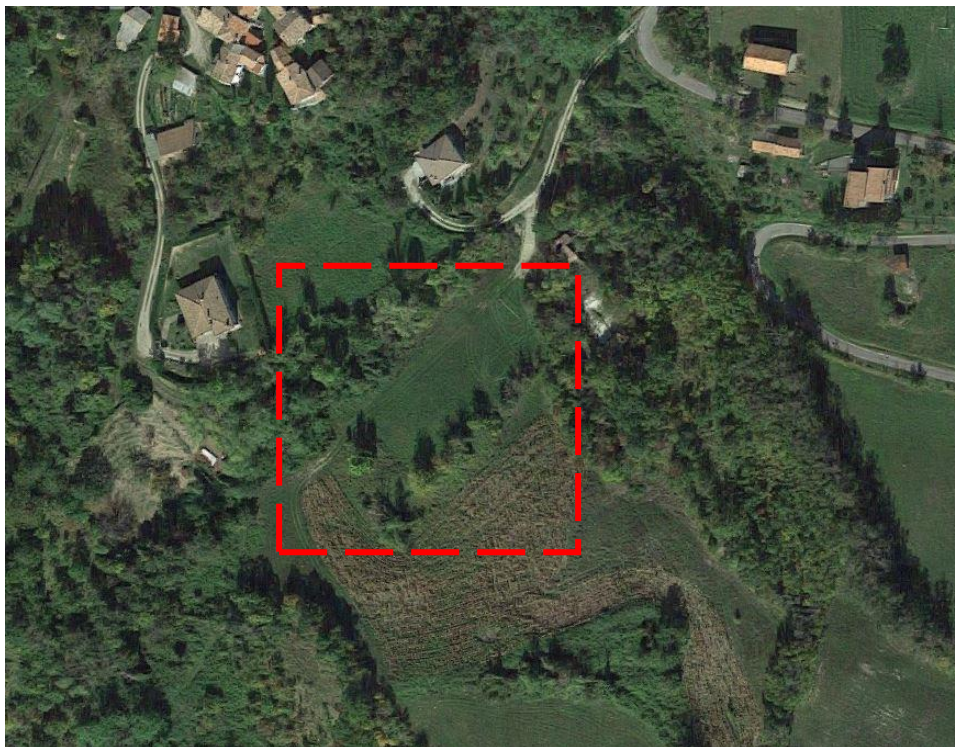
FUNZIONALITA' URBANISTICA :

ADEGUATA

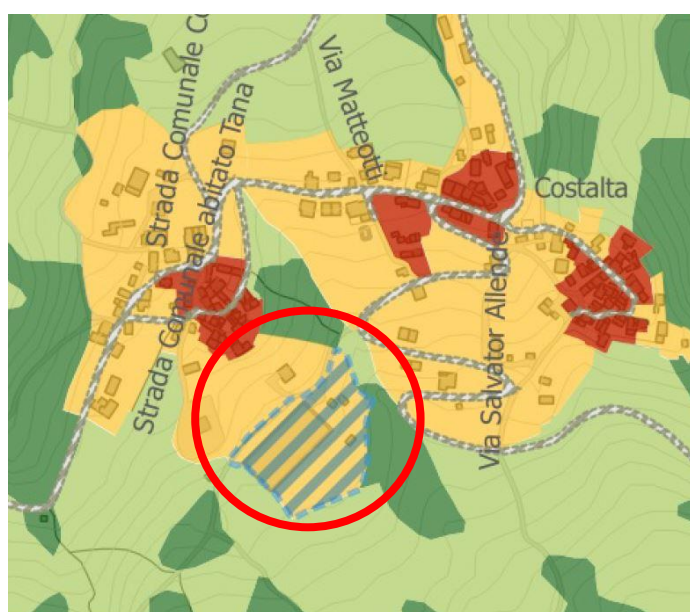
COSTALTA / LAZZARELLO

96 AREA PER ATTREZZATURE SPORTIVE PRESSO SP 70

INFORMAZIONI GENERALI



ortofoto - google earth - anno ripresa 2018



estratto PSC tavola T_03b

LOCALIZZAZIONE

Costalta - SP 70

SUPERFICIE

circa 8650 MQ

INDICAZIONI PSC E STATO ATT.

attrezzatura e spazio collettivo e di interesse generale - attuato

USO REALE SUOLO / TIPO DOTAZIONE

campo sportivo

CARATTERISTICHE INSEDIATIVE / QUALITATIVE

| | |
|--|---|
| ACCESSIBILITA' ingresso collegamenti pedonali vicinanza fermate trasporto pubblico presenza barriere architettoniche recinzioni dotazione parcheggi adeguata | singolo no no - - - |
| STRUTTURE DI SERVIZIO E ARREDO URBANO bar / chiosco attrezzature gioco per bambini panchine raccolta rifiuti punti di distribuzione acqua presenza elementi arborei ad alto fusto area cani altro illuminazione pubblica | - - - - - - - - - |
| STATO DI MANUTENZIONE | - |
| PROPRIETA' / USO | - |

NOTE / PUNTI DI FORZA / CRITICITA'


Area verde attrezzata ad uso ricreativo, Campo da calcio

FUNZIONALITA' URBANISTICA :

ADEGUATA

97 CIMITERO DI LAZZARELLO

INFORMAZIONI GENERALI



ortofoto - google earth - anno ripresa 2018



estratto PSC tavola T_03b

LOCALIZZAZIONE

Lazzarello - Via Lazzarello

SUPERFICIE

circa 500 MQ

INDICAZIONI PSC E STATO ATT.

attrezzatura e spazio collettivo e di interesse generale - attuato

USO REALE SUOLO / TIPO DOTAZIONE

cimitero

CARATTERISTICHE INSEDIATIVE / QUALITATIVE

| | |
|--------------------------------------|---------|
| ACCESSIBILITA' | |
| ingresso | singolo |
| collegamenti pedonali | no |
| vicinanza fermate trasporto pubblico | no |
| presenza barriere architettoniche | si |
| recinzioni | si |
| dotazione parcheggi adeguata | si |

| | |
|--|----|
| STRUTTURE DI SERVIZIO E ARREDO URBANO | |
| bar / chiosco | - |
| attrezzature gioco per bambini | - |
| panchine | - |
| raccolta rifiuti | si |
| punti di distribuzione acqua | si |
| presenza elementi arborei ad alto fusto | no |
| area cani | - |
| altro | - |
| illuminazione pubblica | si |

| | |
|------------------------------|-------|
| STATO DI MANUTENZIONE | buono |
|------------------------------|-------|

| | |
|-------------------------|----------|
| PROPRIETA' / USO | pubblico |
|-------------------------|----------|




| |
|---|
| NOTE / PUNTI DI FORZA / CRITICITA' |
| |

| |
|------------------------------------|
| FUNZIONALITA' URBANISTICA : |
| ADEGUATA |

98 OSSERVATORIO ASTRONOMICO

INFORMAZIONI GENERALI



ortofoto - google earth - anno ripresa 2018



estratto PSC tavola T_03b

LOCALIZZAZIONE

Lazzarello - Via Lazzarello

SUPERFICIE

circa 3000 MQ

INDICAZIONI PSC E STATO ATT.

attrezzatura e spazio collettivo e di interesse generale - attuato

USO REALE SUOLO / TIPO DOTAZIONE

osservatorio astronomico

CARATTERISTICHE INSEDIATIVE / QUALITATIVE

| | |
|--------------------------------------|---------|
| ACCESSIBILITA' | |
| ingresso | singolo |
| collegamenti pedonali | no |
| vicinanza fermate trasporto pubblico | no |
| presenza barriere architettoniche | no |
| recinzioni | si |
| dotazione parcheggi adeguata | si |

| | |
|--|---|
| STRUTTURE DI SERVIZIO E ARREDO URBANO | |
| bar / chiosco | - |
| attrezzature gioco per bambini | - |
| panchine | - |
| raccolta rifiuti | - |
| punti di distribuzione acqua | - |
| presenza elementi arborei ad alto fusto | - |
| area cani | - |
| altro | - |
| illuminazione pubblica | - |

| | |
|------------------------------|-------|
| STATO DI MANUTENZIONE | buono |
|------------------------------|-------|

| | |
|-------------------------|---|
| PROPRIETA' / USO | - |
|-------------------------|---|

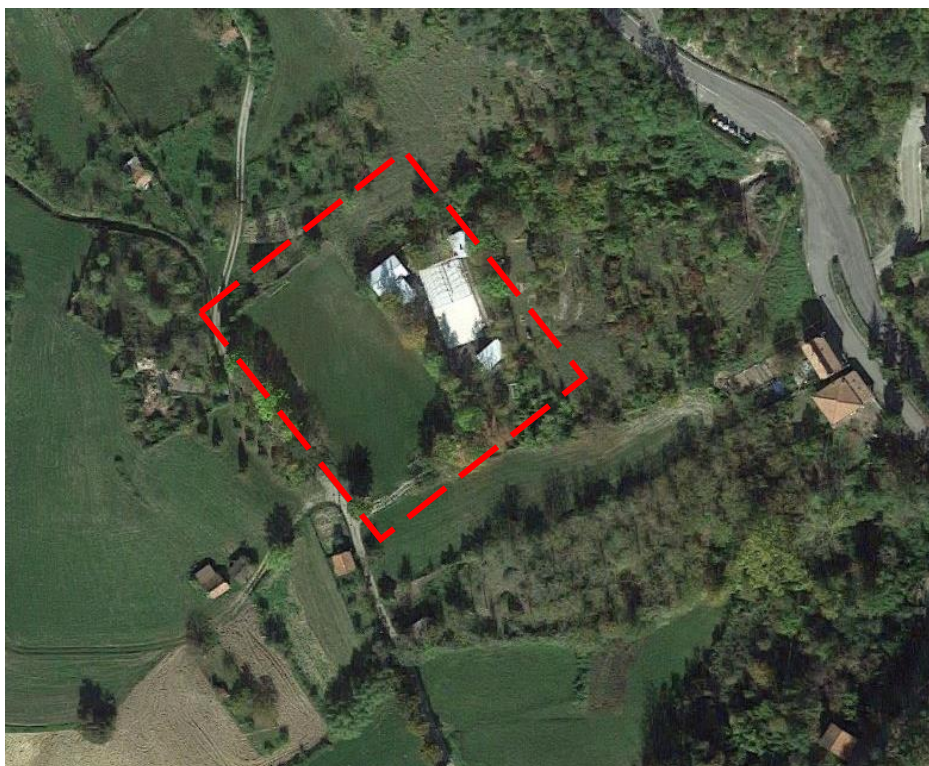


| |
|---|
| NOTE / PUNTI DI FORZA / CRITICITA' |
| |
| FUNZIONALITA' URBANISTICA : |
| ADEGUATA |

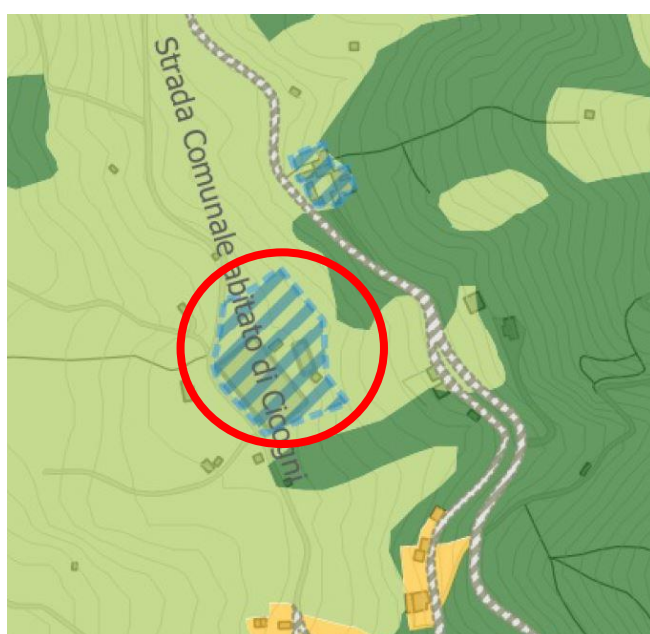
CICOGNI

99 CAMPO SPORTIVO

INFORMAZIONI GENERALI



ortofoto - google earth - anno ripresa 2018



estratto PSC tavola T_03b

LOCALIZZAZIONE

Cicogni -

SUPERFICIE

circa 8900 MQ

INDICAZIONI PSC E STATO ATT.

attrezzatura e spazio collettivo e di interesse generale - attuato

USO REALE SUOLO / TIPO DOTAZIONE

campo da calcio

CARATTERISTICHE INSEDIATIVE / QUALITATIVE

| | |
|--------------------------------------|---------|
| ACCESSIBILITA' | |
| ingresso | singolo |
| collegamenti pedonali | no |
| vicinanza fermate trasporto pubblico | no |
| presenza barriere architettoniche | si |
| recinzioni | si |
| dotazione parcheggi adeguata | si |

| | |
|--|----------|
| STRUTTURE DI SERVIZIO E ARREDO URBANO | |
| bar / chiosco | - |
| attrezzature gioco per bambini | - |
| panchine | si, n° 5 |
| raccolta rifiuti | si |
| punti di distribuzione acqua | si |
| presenza elementi arborei ad alto fusto | si |
| area cani | - |
| altro | - |
| illuminazione pubblica | si |

| | |
|------------------------------|-------|
| STATO DI MANUTENZIONE | buono |
|------------------------------|-------|


| | |
|-------------------------|----------|
| PROPRIETA' / USO | pubblico |
|-------------------------|----------|



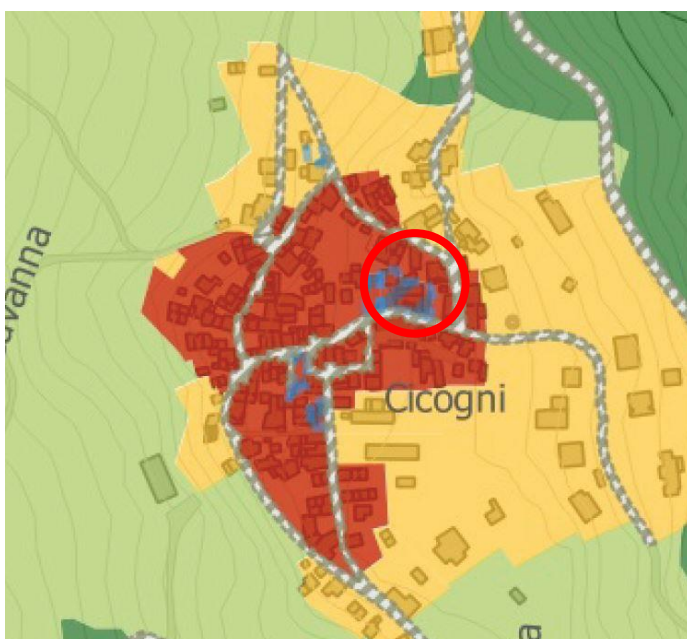
| |
|---|
| NOTE / PUNTI DI FORZA / CRITICITA' |
| |
| FUNZIONALITA' URBANISTICA : |
| ADEGUATA |

100 PARROCCHIA DI SANT' ANTONIO ABATE

INFORMAZIONI GENERALI



ortofoto - google earth - anno ripresa 2018



estratto PSC tavola T_03b

LOCALIZZAZIONE

Cicogni - Via della Chiesa

SUPERFICIE

circa 540 MQ

INDICAZIONI PSC E STATO ATT.

attrezzatura e spazio collettivo e di interesse generale - attuato

USO REALE SUOLO / TIPO DOTAZIONE

edificio di culto

CARATTERISTICHE INSEDIATIVE / QUALITATIVE

| | |
|--------------------------------------|---------|
| ACCESSIBILITA' | |
| ingresso | singolo |
| collegamenti pedonali | no |
| vicinanza fermate trasporto pubblico | no |
| presenza barriere architettoniche | no |
| recinzioni | no |
| dotazione parcheggi adeguata | si |

| | |
|--|----|
| STRUTTURE DI SERVIZIO E ARREDO URBANO | |
| bar / chiosco | - |
| attrezzature gioco per bambini | - |
| panchine | no |
| raccolta rifiuti | si |
| punti di distribuzione acqua | no |
| presenza elementi arborei ad alto fusto | si |
| area cani | - |
| altro | - |
| illuminazione pubblica | si |

| | |
|------------------------------|-------|
| STATO DI MANUTENZIONE | buono |
|------------------------------|-------|

| | |
|-------------------------|----------|
| PROPRIETA' / USO | pubblico |
|-------------------------|----------|



NOTE / PUNTI DI FORZA / CRITICITA'

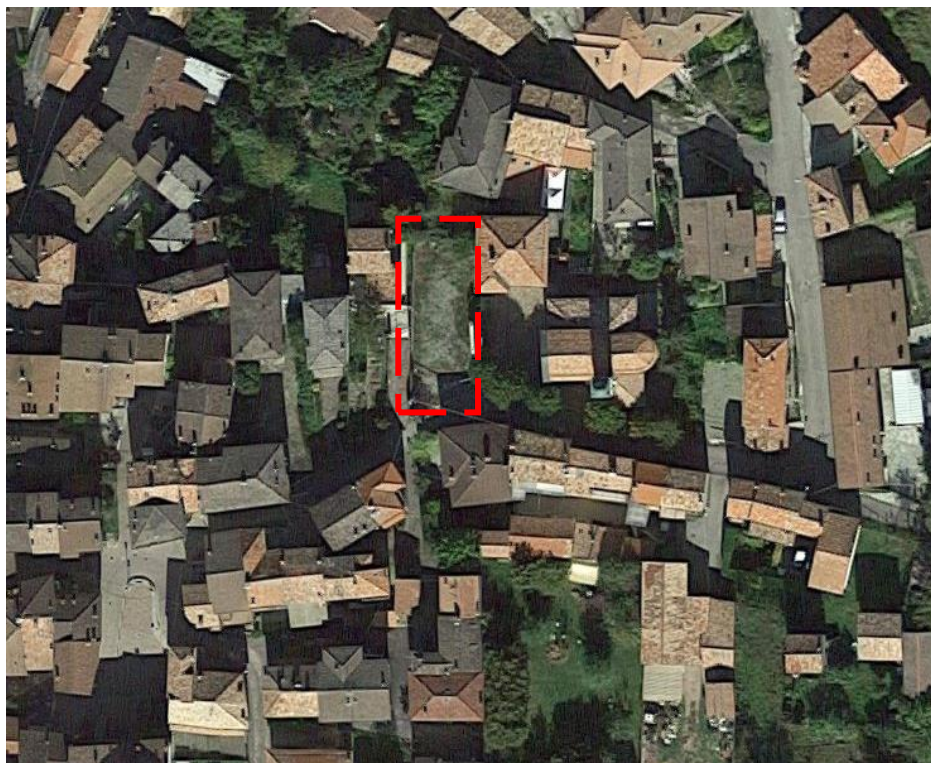
| |
|--|
| |
|--|

FUNZIONALITA' URBANISTICA :

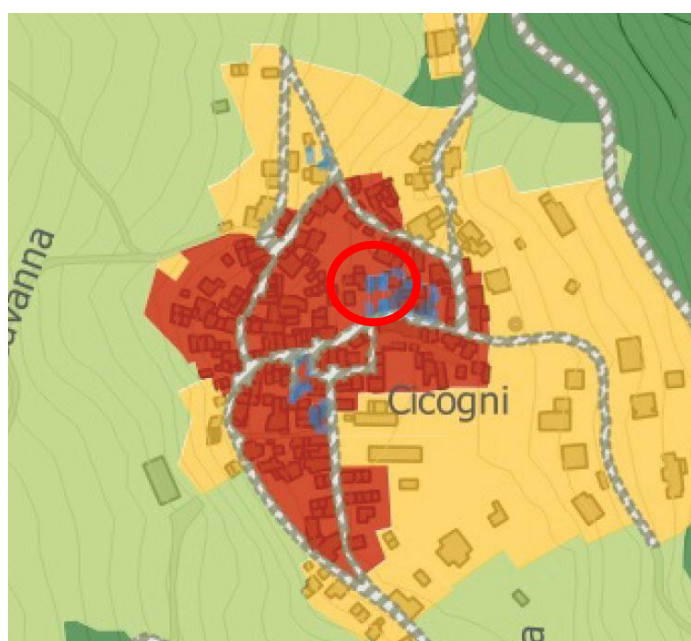
ADEGUATA

101 PARCHEGGIO CHIESA

INFORMAZIONI GENERALI



ortofoto - google earth - anno ripresa 2018



estratto PSC tavola T_03b

LOCALIZZAZIONE

Cicogni - Via della Chiesa

SUPERFICIE

circa 210 MQ

INDICAZIONI PSC E STATO ATT.

attrezzatura e spazio collettivo e di interesse generale - attuato

USO REALE SUOLO / TIPO DOTAZIONE

parcheggio

CARATTERISTICHE INSEDIATIVE / QUALITATIVE

| | |
|--------------------------------------|-----------|
| ACCESSIBILITA' | |
| ingresso | singolo |
| collegamenti pedonali | no |
| vicinanza fermate trasporto pubblico | no |
| presenza barriere architettoniche | no |
| recinzioni | si |
| dotazione parcheggi adeguata | si, n° 18 |

| | |
|--|----|
| STRUTTURE DI SERVIZIO E ARREDO URBANO | |
| bar / chiosco | - |
| attrezzature gioco per bambini | - |
| panchine | - |
| raccolta rifiuti | si |
| punti di distribuzione acqua | - |
| presenza elementi arborei ad alto fusto | no |
| area cani | - |
| altro | - |
| illuminazione pubblica | si |

| | |
|------------------------------|-------|
| STATO DI MANUTENZIONE | buono |
|------------------------------|-------|

| | |
|-------------------------|----------|
| PROPRIETA' / USO | pubblico |
|-------------------------|----------|



NOTE / PUNTI DI FORZA / CRITICITA'

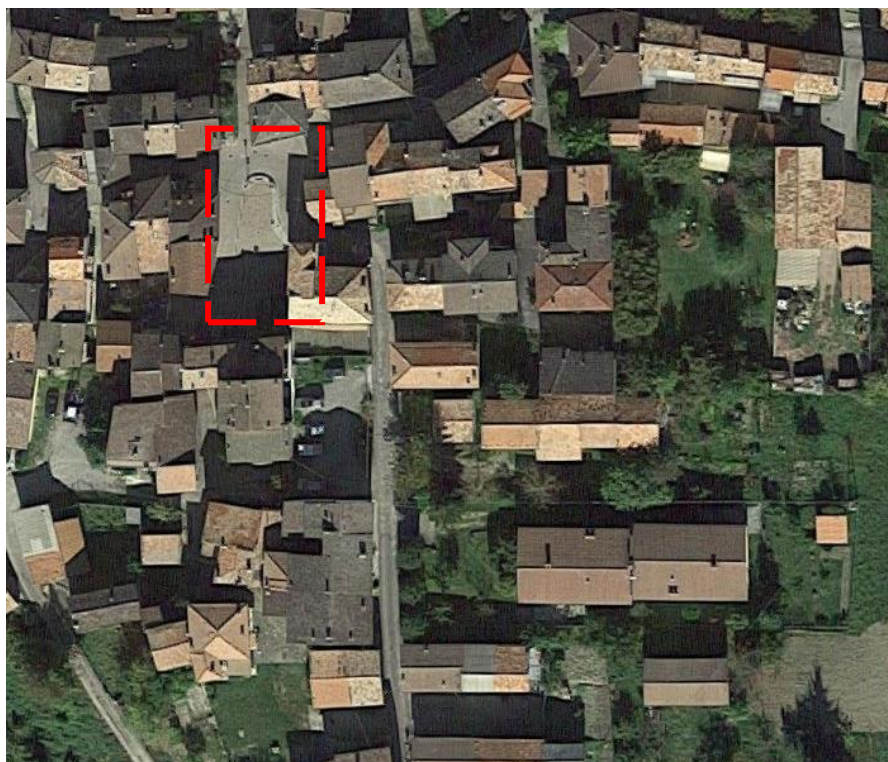
| |
|--|
| |
|--|

FUNZIONALITA' URBANISTICA :

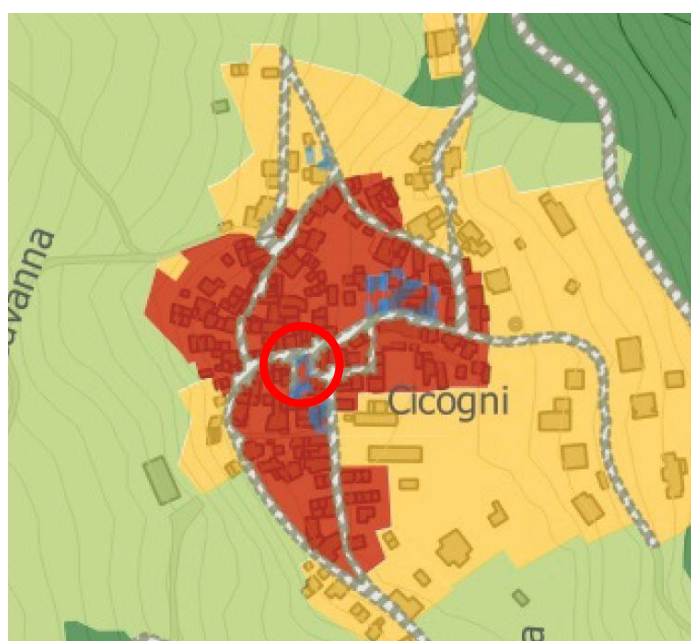
ADEGUATA

102 PIAZZA SANT' ANTONIO ABATE

INFORMAZIONI GENERALI



ortofoto - google earth - anno ripresa 2018



estratto PSC tavola T_03b

LOCALIZZAZIONE

Cicogni - Piazza Sant' Antonio Abate

SUPERFICIE

circa 380 MQ

INDICAZIONI PSC E STATO ATT.

attrezzatura e spazio collettivo e di interesse generale - attuato

USO REALE SUOLO / TIPO DOTAZIONE

piazza pubblica

CARATTERISTICHE INSEDIATIVE / QUALITATIVE

| | |
|--------------------------------------|----|
| ACCESSIBILITA' | |
| ingresso | - |
| collegamenti pedonali | no |
| vicinanza fermate trasporto pubblico | no |
| presenza barriere architettoniche | no |
| recinzioni | no |
| dotazione parcheggi adeguata | no |

| | |
|--|----|
| STRUTTURE DI SERVIZIO E ARREDO URBANO | |
| bar / chiosco | - |
| attrezzature gioco per bambini | - |
| panchine | si |
| raccolta rifiuti | si |
| punti di distribuzione acqua | no |
| presenza elementi arborei ad alto fusto | no |
| area cani | - |
| altro | - |
| illuminazione pubblica | si |

| | |
|------------------------------|-------|
| STATO DI MANUTENZIONE | buono |
|------------------------------|-------|

| | |
|-------------------------|----------|
| PROPRIETA' / USO | pubblico |
|-------------------------|----------|



NOTE / PUNTI DI FORZA / CRITICITA'

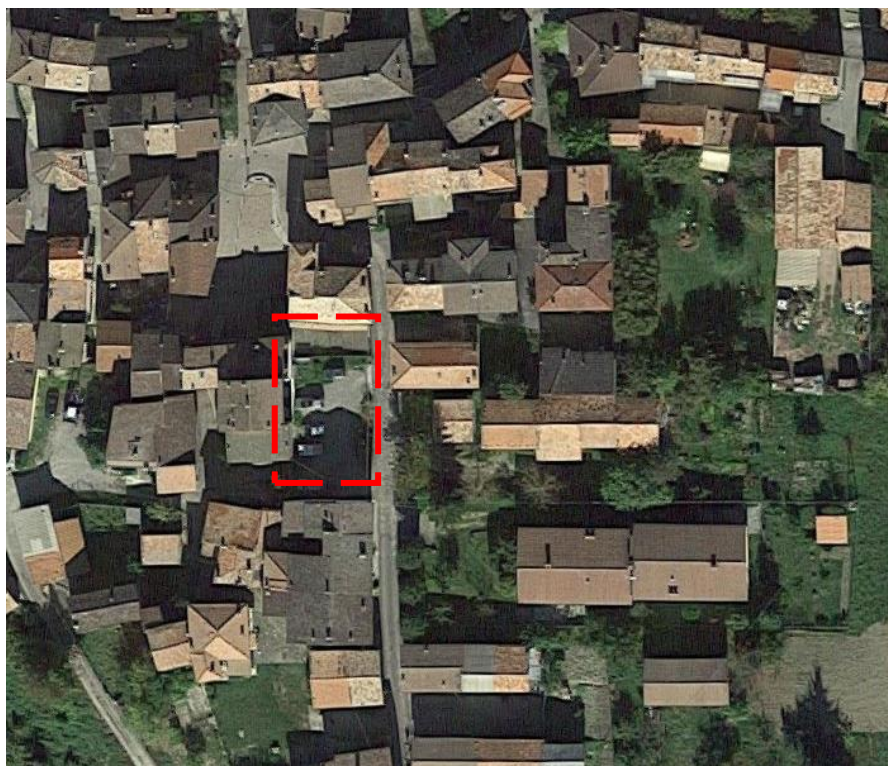
Area di recente riqualificazione

FUNZIONALITA' URBANISTICA :

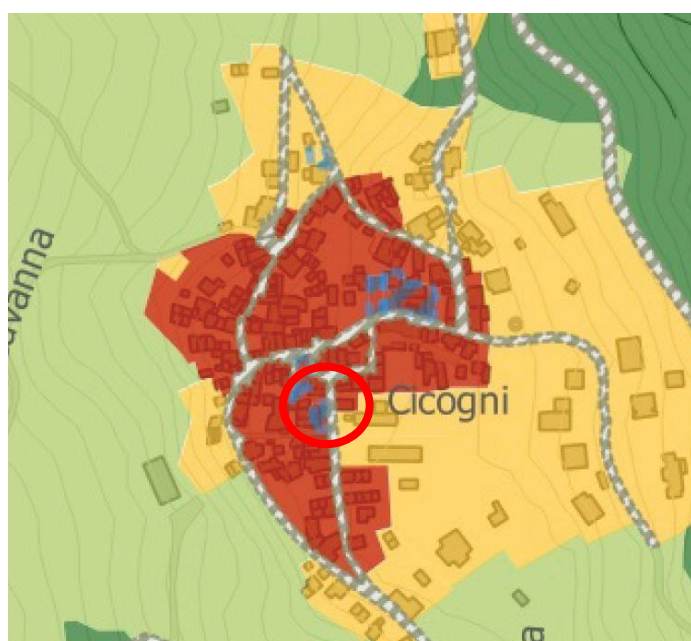
ADEGUATA

103 PARCHEGGIO VIALE FONTANELLA

INFORMAZIONI GENERALI



ortofoto - google earth - anno ripresa 2018



estratto PSC tavola T_03b

LOCALIZZAZIONE

Cicogni - Viale Fontanella

SUPERFICIE

circa 160 MQ

INDICAZIONI PSC E STATO ATT.

attrezzatura e spazio collettivo e di interesse generale - attuato

USO REALE SUOLO / TIPO DOTAZIONE

parcheggio

CARATTERISTICHE INSEDIATIVE / QUALITATIVE

| | |
|--------------------------------------|----|
| ACCESSIBILITA' | |
| ingresso | - |
| collegamenti pedonali | no |
| vicinanza fermate trasporto pubblico | no |
| presenza barriere architettoniche | no |
| recinzioni | no |
| dotazione parcheggi adeguata | si |

| | |
|--|----|
| STRUTTURE DI SERVIZIO E ARREDO URBANO | |
| bar / chiosco | - |
| attrezzature gioco per bambini | - |
| panchine | si |
| raccolta rifiuti | si |
| punti di distribuzione acqua | - |
| presenza elementi arborei ad alto fusto | no |
| area cani | - |
| altro | - |
| illuminazione pubblica | si |

| | |
|------------------------------|-------|
| STATO DI MANUTENZIONE | buono |
|------------------------------|-------|

| | |
|-------------------------|----------|
| PROPRIETA' / USO | pubblico |
|-------------------------|----------|



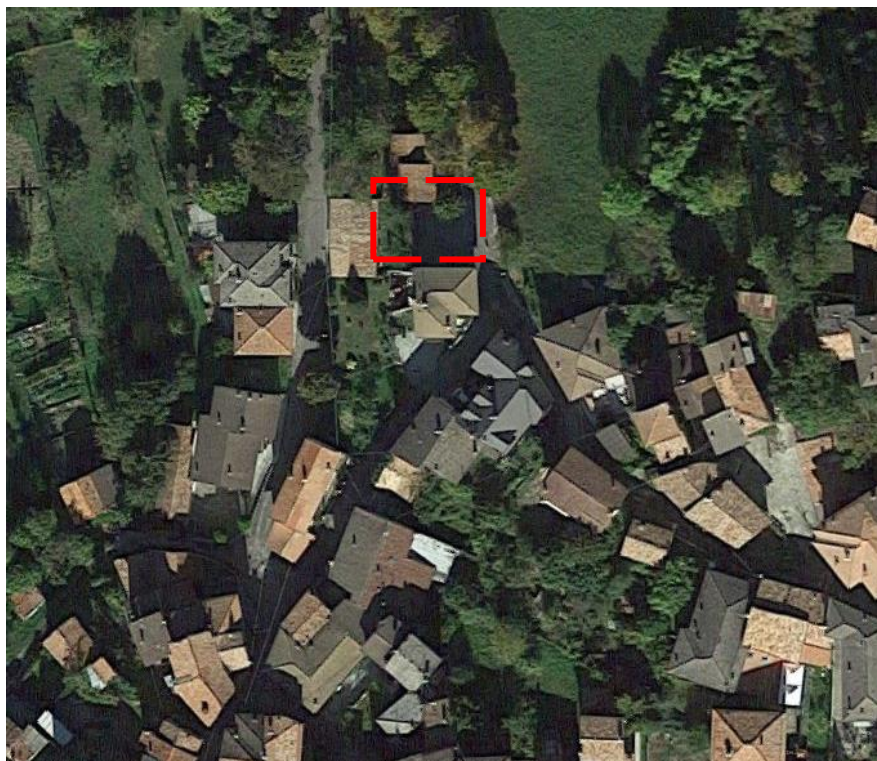
NOTE / PUNTI DI FORZA / CRITICITA'

FUNZIONALITA' URBANISTICA :

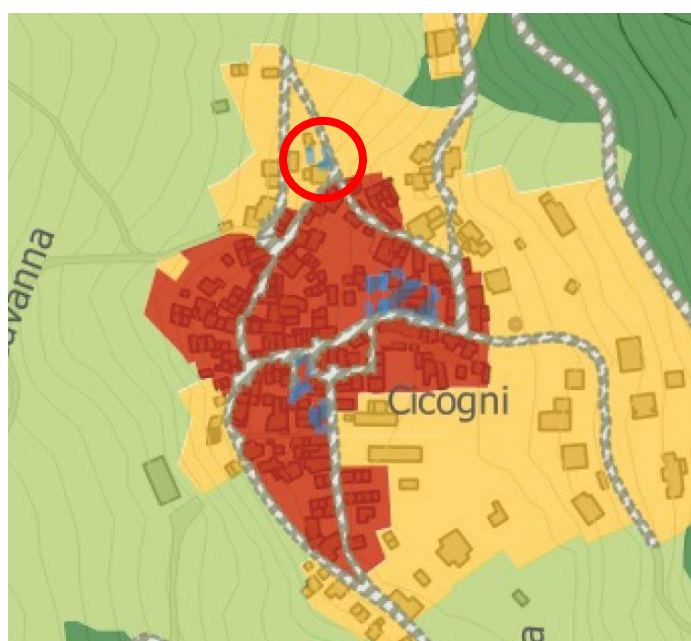
ADEGUATA

104 PARCHEGGIO VIA CONSOLI

INFORMAZIONI GENERALI



ortofoto - google earth - anno ripresa 2018



estratto PSC tavola T_03b

LOCALIZZAZIONE

Cicogni - Via Consoli

SUPERFICIE

circa 150 MQ

INDICAZIONI PSC E STATO ATT.

attrezzatura e spazio collettivo e di interesse generale - non attuato

USO REALE SUOLO / TIPO DOTAZIONE

area verde marginale

CARATTERISTICHE INSEDIATIVE / QUALITATIVE

| | |
|--|----|
| ACCESSIBILITA' | |
| ingresso | - |
| collegamenti pedonali | no |
| vicinanza fermate trasporto pubblico | no |
| presenza barriere architettoniche | no |
| recinzioni | no |
| dotazione parcheggi adeguata | no |
| STRUTTURE DI SERVIZIO E ARREDO URBANO | |
| bar / chiosco | - |
| attrezzature gioco per bambini | - |
| panchine | - |
| raccolta rifiuti | - |
| punti di distribuzione acqua | - |
| presenza elementi arborei ad alto fusto | - |
| area cani | - |
| altro | - |
| illuminazione pubblica | - |
| STATO DI MANUTENZIONE | - |
| PROPRIETA' / USO | - |



NOTE / PUNTI DI FORZA / CRITICITA'

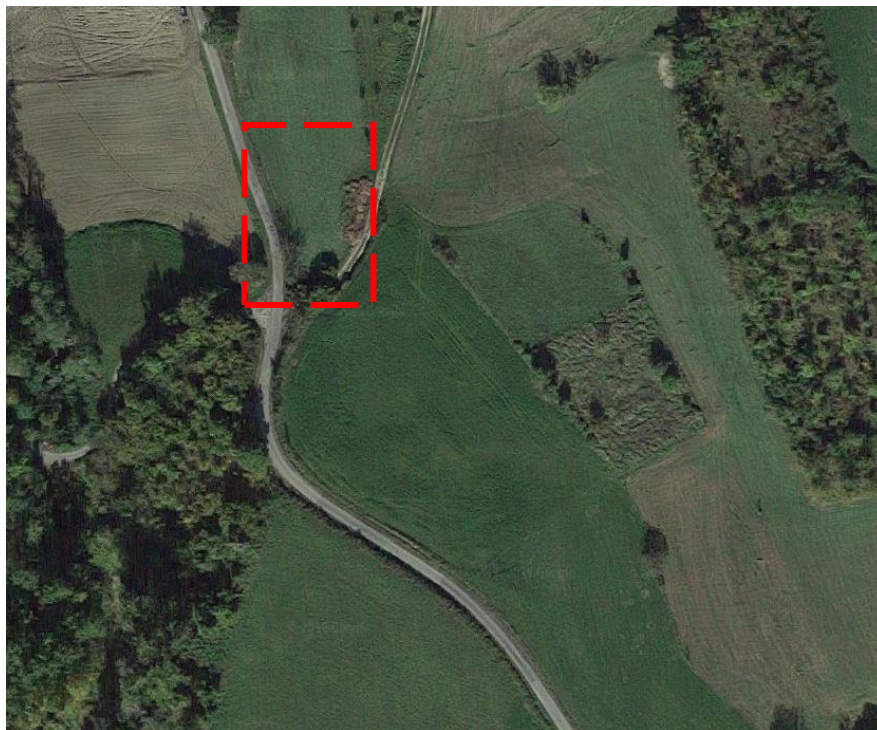
Area pianificata da PSC2017 come parcheggio pubblico

FUNZIONALITA' URBANISTICA :

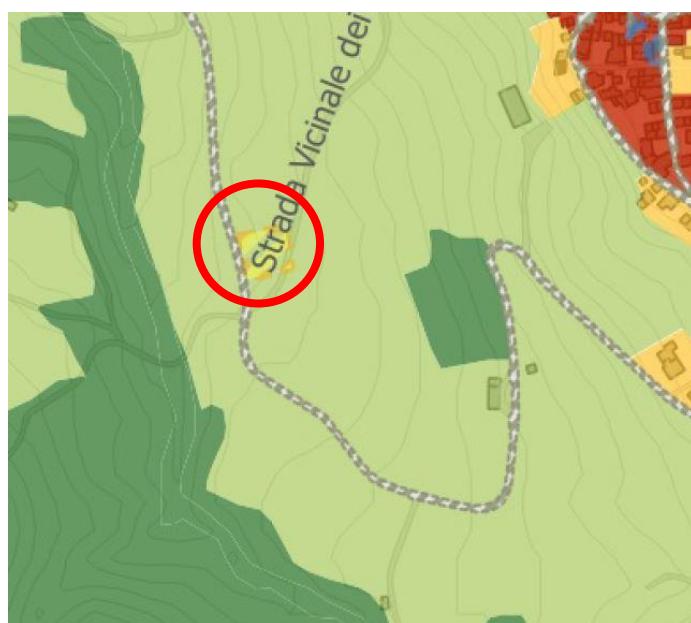
ADEGUATA

105 DOTAZIONE AMBIENTALE

INFORMAZIONI GENERALI



ortofoto - google earth - anno ripresa 2018



estratto PSC tavola T_03b

LOCALIZZAZIONE

Cicogni - Via Consoli

SUPERFICIE

circa 990 MQ

INDICAZIONI PSC E STATO ATT.

*Dotazione ecologica ed ambientale
non attuato*

USO REALE SUOLO / TIPO DOTAZIONE

area verde marginale

CARATTERISTICHE INSEDIATIVE / QUALITATIVE

| | |
|---|----------------------------|
| ACCESSIBILITA' ingresso collegamenti pedonali vicinanza fermate trasporto pubblico presenza barriere architettoniche recinzioni dotazione parcheggi adeguata | - - - - - - |
|---|----------------------------|

| | |
|--|---|
| STRUTTURE DI SERVIZIO E ARREDO URBANO bar / chiosco attrezzature gioco per bambini panchine raccolta rifiuti punti di distribuzione acqua presenza elementi arborei ad alto fusto area cani altro illuminazione pubblica | - - - - - - - - - |
|--|---|

| | |
|------------------------------|---|
| STATO DI MANUTENZIONE | - |
|------------------------------|---|

| | |
|-------------------------|---|
| PROPRIETA' / USO | - |
|-------------------------|---|



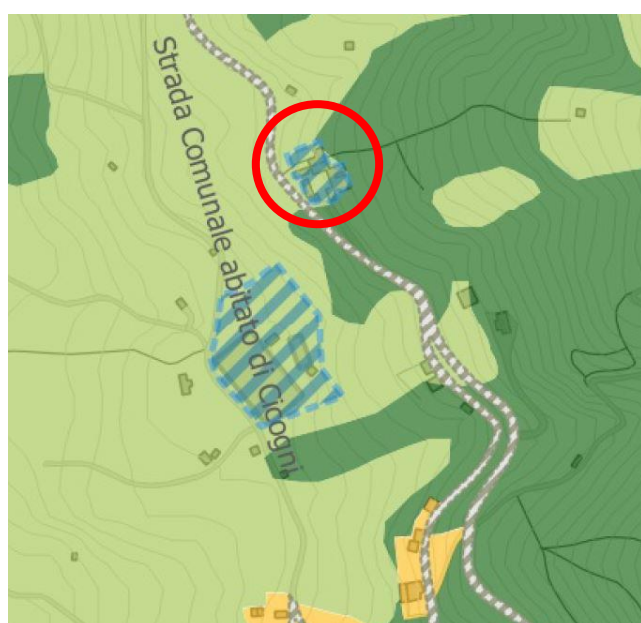
| |
|---|
| NOTE / PUNTI DI FORZA / CRITICITA' |
| Area pianificata per trattamenti reflui |
| |
| FUNZIONALITA' URBANISTICA : |
| STRATEGICA |

106 CIMITERO DI CICOGNI

INFORMAZIONI GENERALI



ortofoto - google earth - anno ripresa 2018



estratto PSC tavola T_03b

LOCALIZZAZIONE

Cicogni - SP 34

SUPERFICIE

circa 1150 MQ

INDICAZIONI PSC E STATO ATT.

attrezzatura e spazio collettivo e di interesse generale - attuato

USO REALE SUOLO / TIPO DOTAZIONE

cimitero

CARATTERISTICHE INSEDIATIVE / QUALITATIVE

| | |
|--------------------------------------|---------|
| ACCESSIBILITA' | |
| ingresso | singolo |
| collegamenti pedonali | no |
| vicinanza fermate trasporto pubblico | no |
| presenza barriere architettoniche | no |
| recinzioni | si |
| dotazione parcheggi adeguata | no |

| | |
|--|----|
| STRUTTURE DI SERVIZIO E ARREDO URBANO | |
| bar / chiosco | - |
| attrezzature gioco per bambini | - |
| panchine | - |
| raccolta rifiuti | si |
| punti di distribuzione acqua | si |
| presenza elementi arborei ad alto fusto | no |
| area cani | - |
| altro | - |
| illuminazione pubblica | si |

| | |
|------------------------------|-------|
| STATO DI MANUTENZIONE | buono |
|------------------------------|-------|

| | |
|-------------------------|----------|
| PROPRIETA' / USO | pubblico |
|-------------------------|----------|



NOTE / PUNTI DI FORZA / CRITICITA'

| |
|--|
| |
|--|

FUNZIONALITA' URBANISTICA :

ADEGUATA

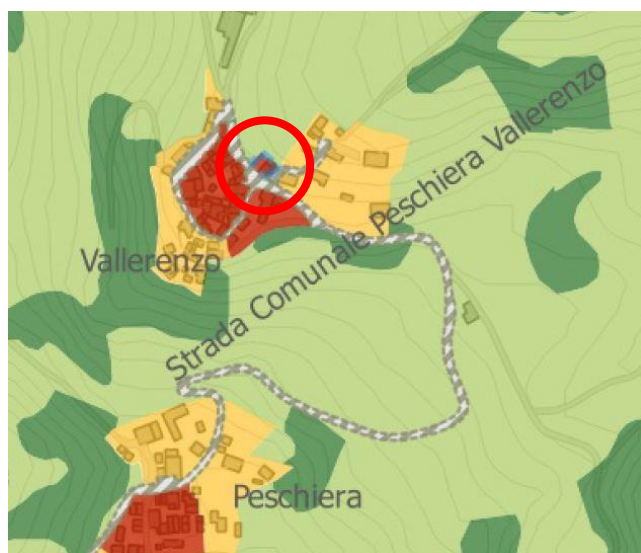
VALLERENZO

107 ORATORIO DELLA MADONNA DELLA MISERICORDIA

INFORMAZIONI GENERALI



ortofoto - google earth - anno ripresa 2018



estratto PSC tavola T_03b

LOCALIZZAZIONE

Vallerezo - Loc. Vallerezo

SUPERFICIE

circa 240 MQ

INDICAZIONI PSC E STATO ATT.

*attrezzatura e spazio collettivo e di
interesse generale - attuato*

USO REALE SUOLO / TIPO DOTAZIONE

edificio di culto

CARATTERISTICHE INSEDIATIVE / QUALITATIVE

| | |
|--------------------------------------|---------|
| ACCESSIBILITA' | |
| ingresso | singolo |
| collegamenti pedonali | no |
| vicinanza fermate trasporto pubblico | no |
| presenza barriere architettoniche | si |
| recinzioni | no |
| dotazione parcheggi adeguata | no |

| | |
|--|----|
| STRUTTURE DI SERVIZIO E ARREDO URBANO | |
| bar / chiosco | - |
| attrezzature gioco per bambini | - |
| panchine | si |
| raccolta rifiuti | si |
| punti di distribuzione acqua | si |
| presenza elementi arborei ad alto fusto | no |
| area cani | - |
| altro | - |
| illuminazione pubblica | si |

| | |
|------------------------------|-------|
| STATO DI MANUTENZIONE | buono |
|------------------------------|-------|

| | |
|-------------------------|----------|
| PROPRIETA' / USO | pubblico |
|-------------------------|----------|



| |
|---|
| NOTE / PUNTI DI FORZA / CRITICITA' |
| |
| |
| FUNZIONALITA' URBANISTICA : |
| ADEGUATA |

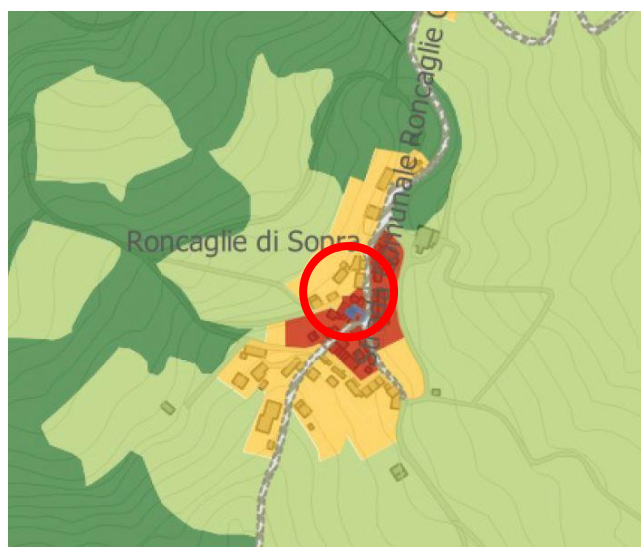
RONCAGLIE

108 AREA RONCAGLIE DI SOPRA

INFORMAZIONI GENERALI



ortofoto - google earth - anno ripresa 2018



estratto PSC tavola T_03b

LOCALIZZAZIONE

Roncaglie - Loc. Bivio Roncaglie

SUPERFICIE

circa 80 MQ

INDICAZIONI PSC E STATO ATT.

attrezzatura e spazio collettivo e di interesse generale - non attuato

USO REALE SUOLO / TIPO DOTAZIONE

area verde marginale

CARATTERISTICHE INSEDIATIVE / QUALITATIVE

| | |
|--|---|
| ACCESSIBILITA' ingresso collegamenti pedonali vicinanza fermate trasporto pubblico presenza barriere architettoniche recinzioni dotazione parcheggi adeguata | - - - - - - |
| STRUTTURE DI SERVIZIO E ARREDO URBANO bar / chiosco attrezzature gioco per bambini panchine raccolta rifiuti punti di distribuzione acqua presenza elementi arborei ad alto fusto area cani altro illuminazione pubblica | - - - - - - - - - |
| STATO DI MANUTENZIONE | - |
| PROPRIETA' / USO | - |



NOTE / PUNTI DI FORZA / CRITICITA'

Area pianificata da PSC 2017

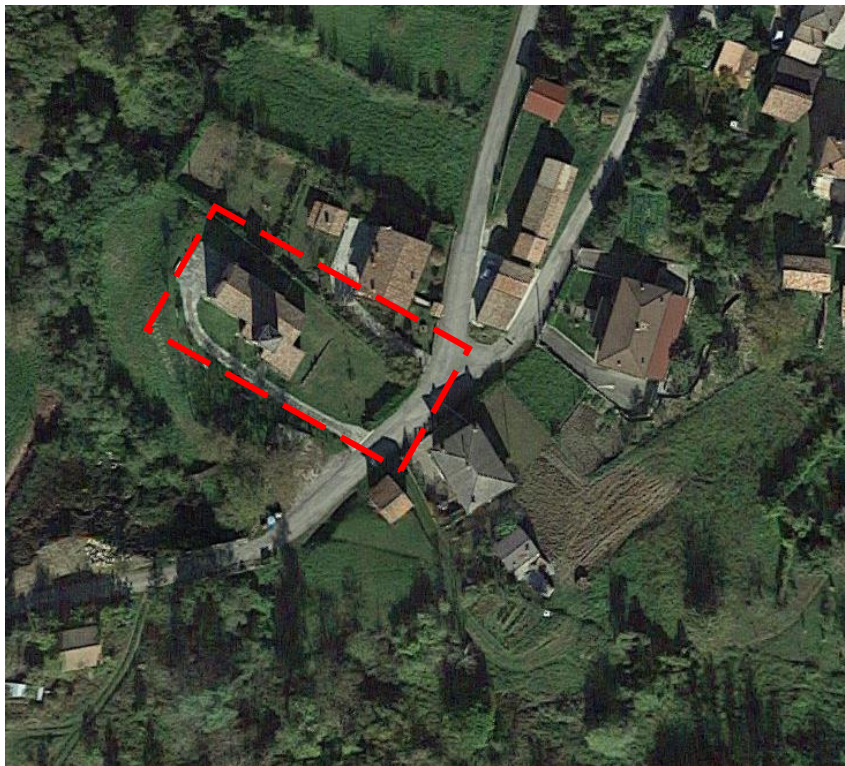
FUNZIONALITA' URBANISTICA :

ADEGUATA in considerazione della scarsa dotazione di aree pubbliche negli abitati minori

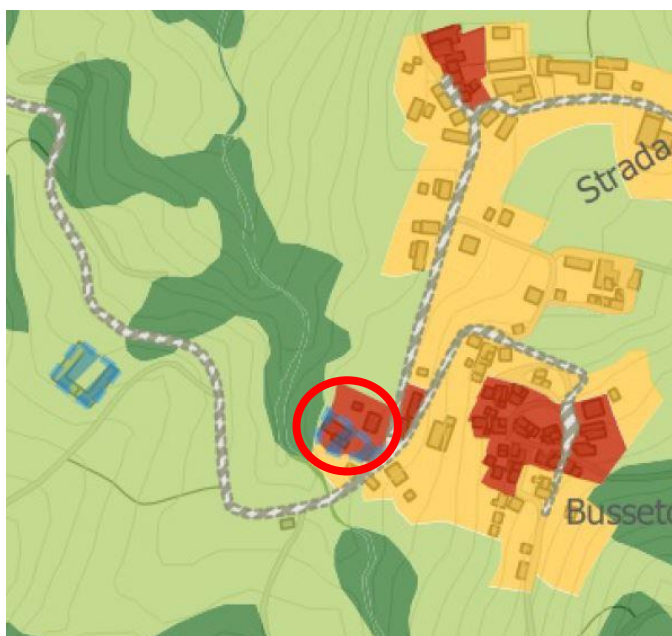
BUSSETO

109 CHIESA DI BUSSETO

INFORMAZIONI GENERALI



ortofoto - google earth - anno ripresa 2018



estratto PSC tavola T_03b

LOCALIZZAZIONE

Busseto - Loc. Busseto

SUPERFICIE

circa 930 MQ

INDICAZIONI PSC E STATO ATT.

attrezzatura e spazio collettivo e di interesse generale - attuato

USO REALE SUOLO / TIPO DOTAZIONE

edificio di culto

CARATTERISTICHE INSEDIATIVE / QUALITATIVE

| | |
|--------------------------------------|---------|
| ACCESSIBILITA' | |
| ingresso | singolo |
| collegamenti pedonali | no |
| vicinanza fermate trasporto pubblico | no |
| presenza barriere architettoniche | no |
| recinzioni | no |
| dotazione parcheggi adeguata | no |

| | |
|--|----------|
| STRUTTURE DI SERVIZIO E ARREDO URBANO | |
| bar / chiosco | - |
| attrezzature gioco per bambini | - |
| panchine | si, n° 4 |
| raccolta rifiuti | si |
| punti di distribuzione acqua | no |
| presenza elementi arborei ad alto fusto | no |
| area cani | - |
| altro | - |
| illuminazione pubblica | si |

| | |
|------------------------------|-------|
| STATO DI MANUTENZIONE | buono |
|------------------------------|-------|

| | |
|-------------------------|----------|
| PROPRIETA' / USO | pubblico |
|-------------------------|----------|

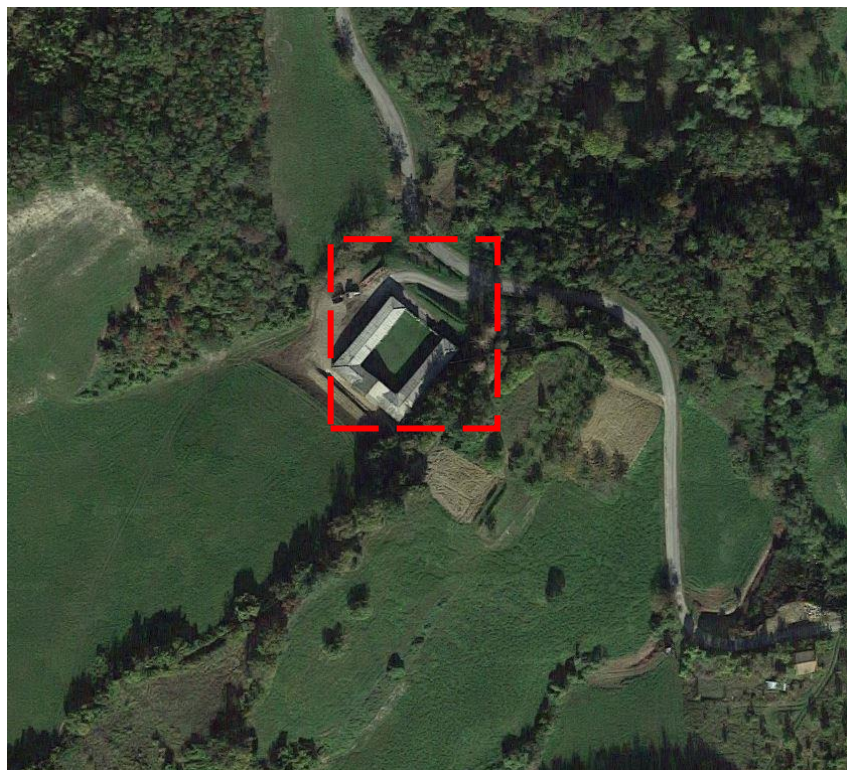


| |
|---|
| NOTE / PUNTI DI FORZA / CRITICITA' |
| |

| |
|------------------------------------|
| FUNZIONALITA' URBANISTICA : |
| ADEGUATA |

110 CIMITERO

INFORMAZIONI GENERALI



ortofoto - google earth - anno ripresa 2018



estratto PSC tavola T_03b

LOCALIZZAZIONE

Busseto - Loc. Busseto

SUPERFICIE

circa 1050 MQ

INDICAZIONI PSC E STATO ATT.

*attrezzatura e spazio collettivo e di
interesse generale - attuato*

USO REALE SUOLO / TIPO DOTAZIONE

cimitero

CARATTERISTICHE INSEDIATIVE / QUALITATIVE

| | |
|--------------------------------------|---------|
| ACCESSIBILITA' | |
| ingresso | singolo |
| collegamenti pedonali | no |
| vicinanza fermate trasporto pubblico | no |
| presenza barriere architettoniche | si |
| recinzioni | no |
| dotazione parcheggi adeguata | no |

| | |
|--|----|
| STRUTTURE DI SERVIZIO E ARREDO URBANO | |
| bar / chiosco | - |
| attrezzature gioco per bambini | - |
| panchine | si |
| raccolta rifiuti | si |
| punti di distribuzione acqua | si |
| presenza elementi arborei ad alto fusto | si |
| area cani | - |
| altro | - |
| illuminazione pubblica | si |

| | |
|------------------------------|-------|
| STATO DI MANUTENZIONE | buono |
|------------------------------|-------|

| | |
|-------------------------|----------|
| PROPRIETA' / USO | pubblico |
|-------------------------|----------|

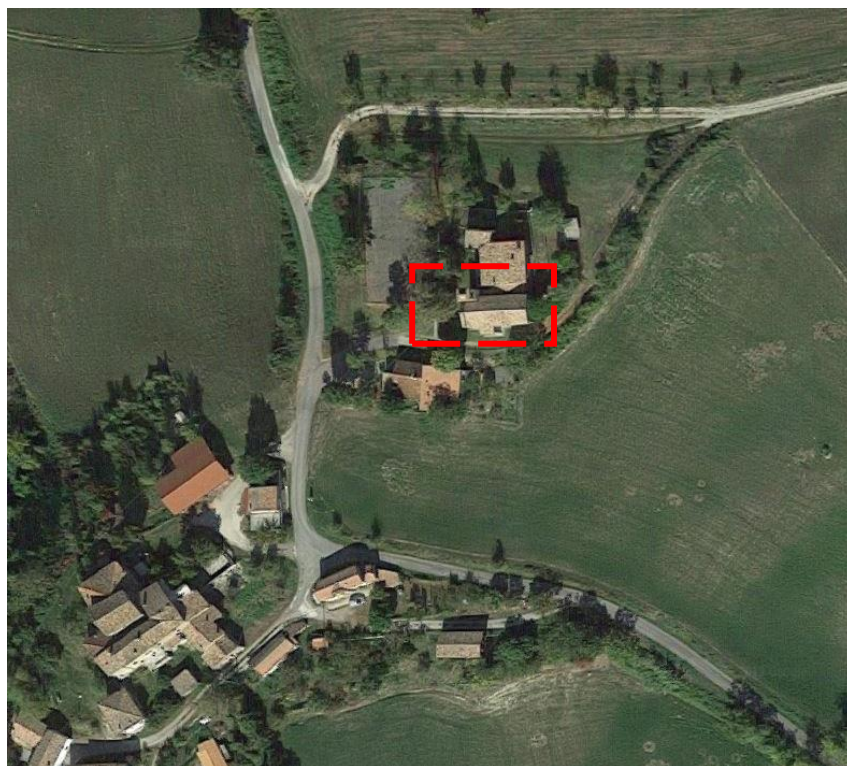


| |
|---|
| NOTE / PUNTI DI FORZA / CRITICITA' |
| |
| |
| FUNZIONALITA' URBANISTICA : |
| ADEGUATA |

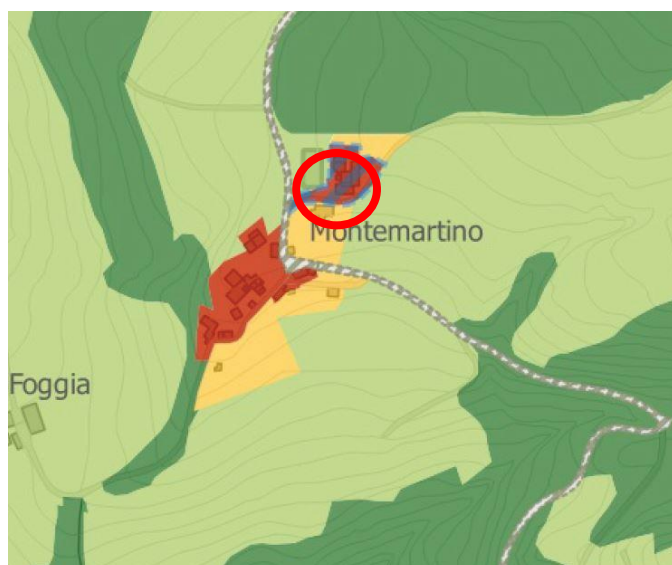
MONTEMARTINO

111 CHIESA DI MONTEMARTINO

INFORMAZIONI GENERALI



ortofoto - google earth - anno ripresa 2018



estratto PSC tavola T_03b

LOCALIZZAZIONE

Montemartino - Loc. Montemartino

SUPERFICIE

circa 520 MQ

INDICAZIONI PSC E STATO ATT.

*attrezzatura e spazio collettivo e di
interesse generale - attuato*

USO REALE SUOLO / TIPO DOTAZIONE

edificio di culto

CARATTERISTICHE INSEDIATIVE / QUALITATIVE

| | |
|--------------------------------------|---------|
| ACCESSIBILITA' | |
| ingresso | singolo |
| collegamenti pedonali | no |
| vicinanza fermate trasporto pubblico | no |
| presenza barriere architettoniche | si |
| recinzioni | no |
| dotazione parcheggi adeguata | si |

| | |
|--|----|
| STRUTTURE DI SERVIZIO E ARREDO URBANO | |
| bar / chiosco | - |
| attrezzature gioco per bambini | - |
| panchine | si |
| raccolta rifiuti | no |
| punti di distribuzione acqua | si |
| presenza elementi arborei ad alto fusto | si |
| area cani | - |
| altro | - |
| illuminazione pubblica | si |

| | |
|------------------------------|-------|
| STATO DI MANUTENZIONE | buono |
|------------------------------|-------|

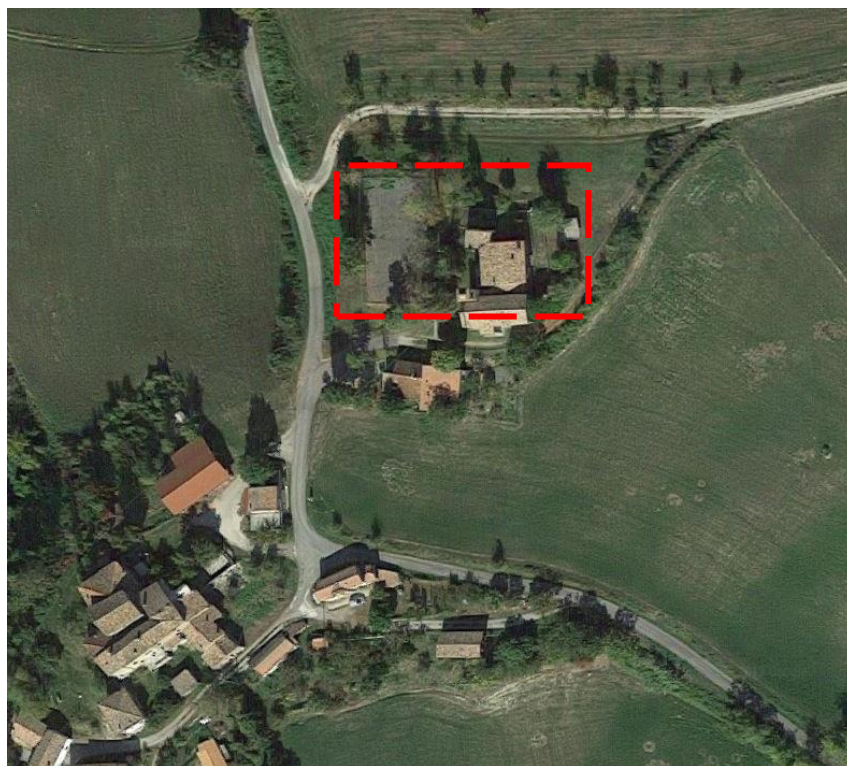
| | |
|-------------------------|----------|
| PROPRIETA' / USO | pubblico |
|-------------------------|----------|



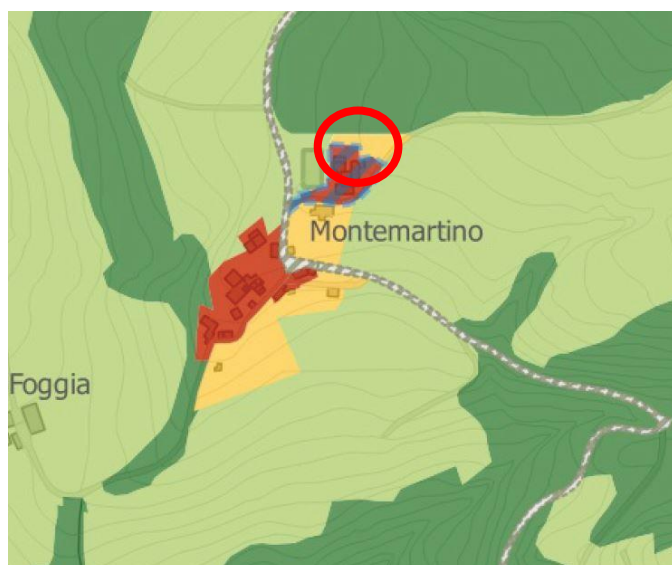
| |
|---|
| NOTE / PUNTI DI FORZA / CRITICITA' |
| |
| |
| FUNZIONALITA' URBANISTICA : |
| ADEGUATA |

112 ORATORIO

INFORMAZIONI GENERALI



ortofoto - google earth - anno ripresa 2018



estratto PSC tavola T_03b

LOCALIZZAZIONE

Montemartino - Loc. Montemartino

SUPERFICIE

circa 1570 MQ

INDICAZIONI PSC E STATO ATT.

*attrezzatura e spazio collettivo e di
interesse generale - attuato*

USO REALE SUOLO / TIPO DOTAZIONE

oratorio

CARATTERISTICHE INSEDIATIVE / QUALITATIVE

| | |
|--------------------------------------|---------|
| ACCESSIBILITA' | |
| ingresso | singolo |
| collegamenti pedonali | no |
| vicinanza fermate trasporto pubblico | no |
| presenza barriere architettoniche | no |
| recinzioni | si |
| dotazione parcheggi adeguata | no |

| | |
|--|----|
| STRUTTURE DI SERVIZIO E ARREDO URBANO | |
| bar / chiosco | - |
| attrezzature gioco per bambini | - |
| panchine | si |
| raccolta rifiuti | si |
| punti di distribuzione acqua | si |
| presenza elementi arborei ad alto fusto | no |
| area cani | - |
| altro | - |
| illuminazione pubblica | si |

| | |
|------------------------------|-------|
| STATO DI MANUTENZIONE | buono |
|------------------------------|-------|

| | |
|-------------------------|----------|
| PROPRIETA' / USO | pubblico |
|-------------------------|----------|



NOTE / PUNTI DI FORZA / CRITICITA'

| |
|----------------------|
| |
|----------------------|

FUNZIONALITA' URBANISTICA :

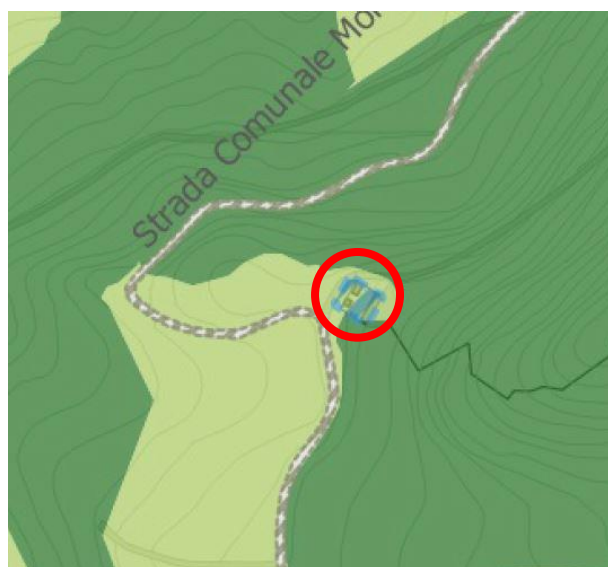
ADEGUATA

113 CIMITERO

INFORMAZIONI GENERALI



ortofoto - google earth - anno ripresa 2018



estratto PSC tavola T_03b

LOCALIZZAZIONE

Montemartino - Loc. Montemartino

SUPERFICIE

circa 700 MQ

INDICAZIONI PSC E STATO ATT.

*attrezzatura e spazio collettivo e di
interesse generale - attuato*

USO REALE SUOLO / TIPO DOTAZIONE

cimitero

CARATTERISTICHE INSEDIATIVE / QUALITATIVE

| | |
|--------------------------------------|---------|
| ACCESSIBILITA' | |
| ingresso | singolo |
| collegamenti pedonali | no |
| vicinanza fermate trasporto pubblico | no |
| presenza barriere architettoniche | si |
| recinzioni | no |
| dotazione parcheggi adeguata | si, n° |

| | |
|--|----|
| STRUTTURE DI SERVIZIO E ARREDO URBANO | |
| bar / chiosco | - |
| attrezzature gioco per bambini | - |
| panchine | - |
| raccolta rifiuti | si |
| punti di distribuzione acqua | si |
| presenza elementi arborei ad alto fusto | si |
| area cani | - |
| altro | - |
| illuminazione pubblica | si |

| | |
|------------------------------|-------|
| STATO DI MANUTENZIONE | buono |
|------------------------------|-------|

| | |
|-------------------------|----------|
| PROPRIETA' / USO | pubblico |
|-------------------------|----------|



| |
|---|
| NOTE / PUNTI DI FORZA / CRITICITA' |
| |
| |
| FUNZIONALITA' URBANISTICA : |
| ADEGUATA |

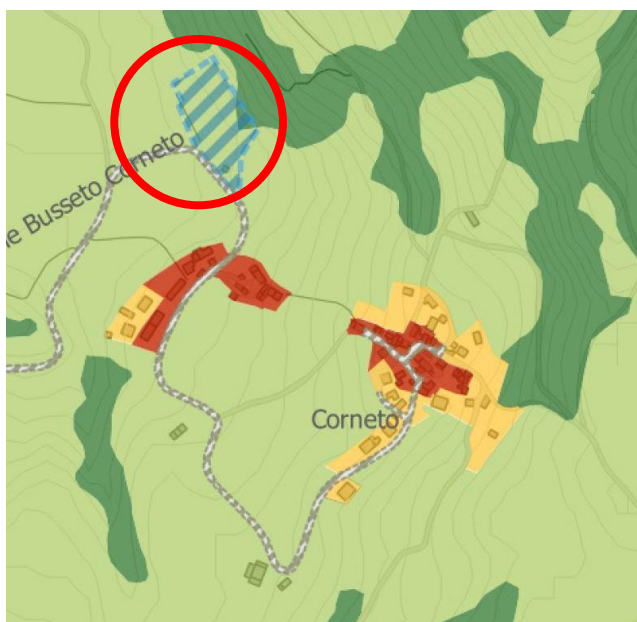
CORNETO

114 CAMPO SPORTIVO

INFORMAZIONI GENERALI



ortofoto - google earth - anno ripresa 2018



estratto PSC tavola T_03b

LOCALIZZAZIONE

Corneto - Loc. Corneto

SUPERFICIE

circa 3450 MQ

INDICAZIONI PSC E STATO ATT.

*attrezzatura e spazio collettivo e di
interesse generale - attuato*

USO REALE SUOLO / TIPO DOTAZIONE

campo sportivo

CARATTERISTICHE INSEDIATIVE / QUALITATIVE

| | |
|--------------------------------------|---------|
| ACCESSIBILITA' | |
| ingresso | singolo |
| collegamenti pedonali | no |
| vicinanza fermate trasporto pubblico | no |
| presenza barriere architettoniche | no |
| recinzioni | si |
| dotazione parcheggi adeguata | no |

| | |
|--|----|
| STRUTTURE DI SERVIZIO E ARREDO URBANO | |
| bar / chiosco | - |
| attrezzature gioco per bambini | - |
| panchine | - |
| raccolta rifiuti | si |
| punti di distribuzione acqua | si |
| presenza elementi arborei ad alto fusto | no |
| area cani | - |
| altro | - |
| illuminazione pubblica | si |

| | |
|------------------------------|-------|
| STATO DI MANUTENZIONE | buono |
|------------------------------|-------|

| | |
|-------------------------|----------|
| PROPRIETA' / USO | pubblico |
|-------------------------|----------|

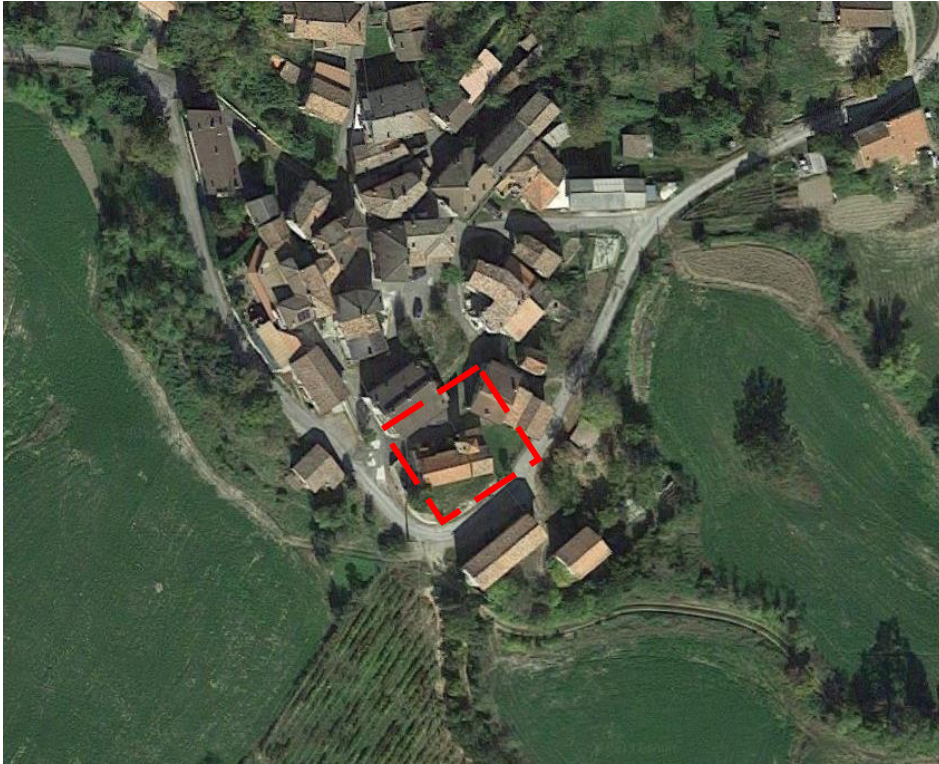


| |
|---|
| NOTE / PUNTI DI FORZA / CRITICITA' |
| |
| |
| FUNZIONALITA' URBANISTICA : |
| ADEGUATA |

MARZONAGO

115 CHIESA DI MARZONAGO

INFORMAZIONI GENERALI



ortofoto - google earth - anno ripresa 2018



estratto PSC tavola T_03b

LOCALIZZAZIONE

Marzonago - Loc. Marzonago

SUPERFICIE

circa 390 MQ

INDICAZIONI PSC E STATO ATT.

*attrezzatura e spazio collettivo e di
interesse generale - attuato*

USO REALE SUOLO / TIPO DOTAZIONE

edificio di culto

CARATTERISTICHE INSEDIATIVE / QUALITATIVE

| | |
|--------------------------------------|---------|
| ACCESSIBILITA' | |
| ingresso | singolo |
| collegamenti pedonali | no |
| vicinanza fermate trasporto pubblico | no |
| presenza barriere architettoniche | no |
| recinzioni | no |
| dotazione parcheggi adeguata | no |

| | |
|--|----|
| STRUTTURE DI SERVIZIO E ARREDO URBANO | |
| bar / chiosco | - |
| attrezzature gioco per bambini | - |
| panchine | - |
| raccolta rifiuti | - |
| punti di distribuzione acqua | - |
| presenza elementi arborei ad alto fusto | no |
| area cani | - |
| altro | - |
| illuminazione pubblica | no |

| | |
|------------------------------|-------|
| STATO DI MANUTENZIONE | buono |
|------------------------------|-------|

| | |
|-------------------------|----------|
| PROPRIETA' / USO | pubblico |
|-------------------------|----------|



| |
|---|
| NOTE / PUNTI DI FORZA / CRITICITA' |
| |
| FUNZIONALITA' URBANISTICA : |
| ADEGUATA |