

MICROZONAZIONE SISMICA

Carta delle indagini

scala 1 : 5.000 Tav. 1-2






Regione Emilia-Romagna

Comune di Alta Val Tidone



Regione	Emilia-Romagna	Soggetto realizzatore	Data	Dicembre 2022
				

Legenda

-  MW MASW
-  Penetrometrica dinamica media
-  Penetrometrica dinamica super pesante
-  Stazione microtremore a stazione
-  Stratigrafia zona

-  Area oggetto di approfondimento di 2° livello
-  Limite comunale

